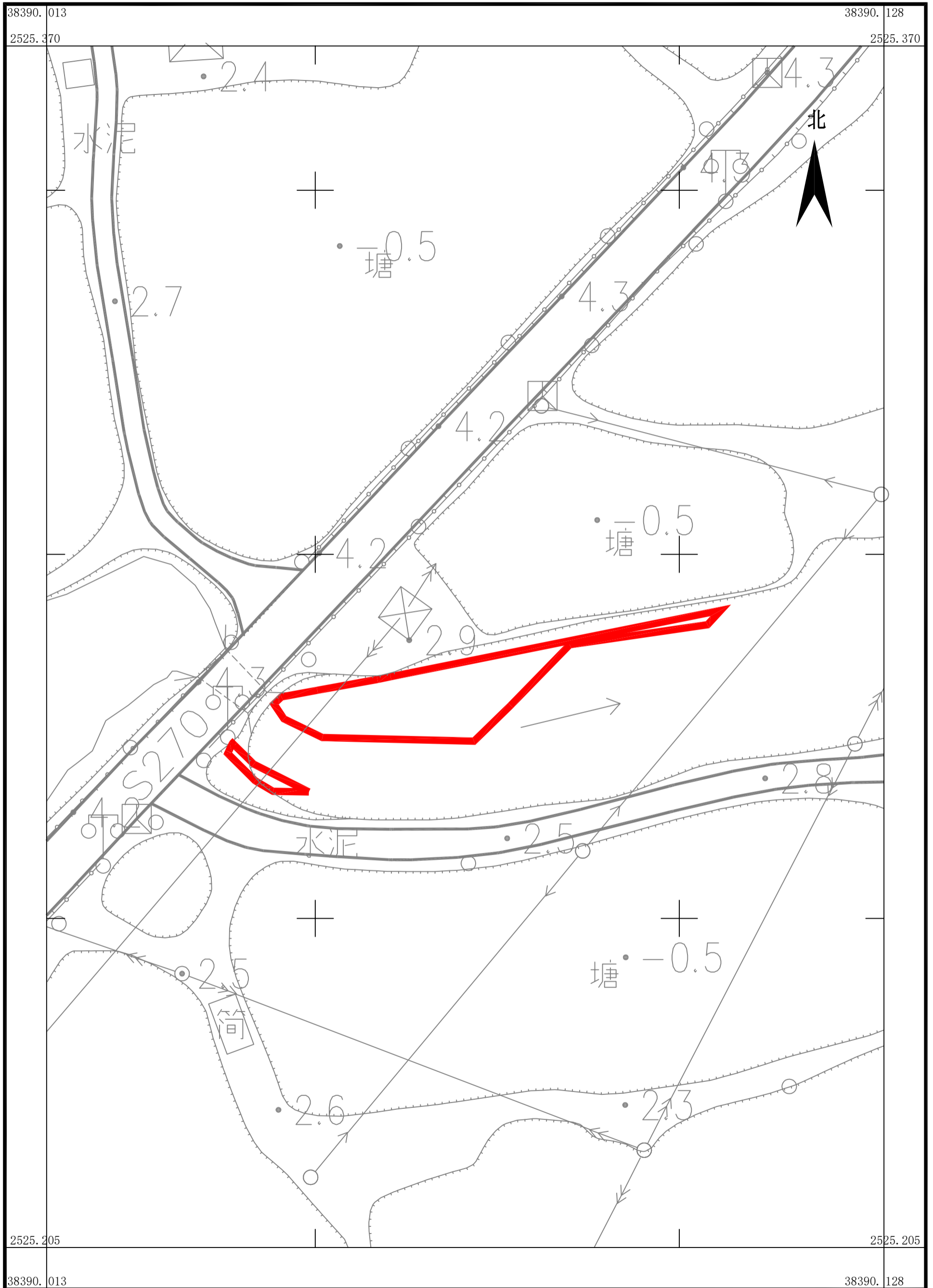


省道S270线鹤山赤岗村至霄南村段改扩建工程建设项目用地征收土地公告附图
鹤山市古劳镇古劳村经济联合社



广东华地自然空间规划研究有限公司

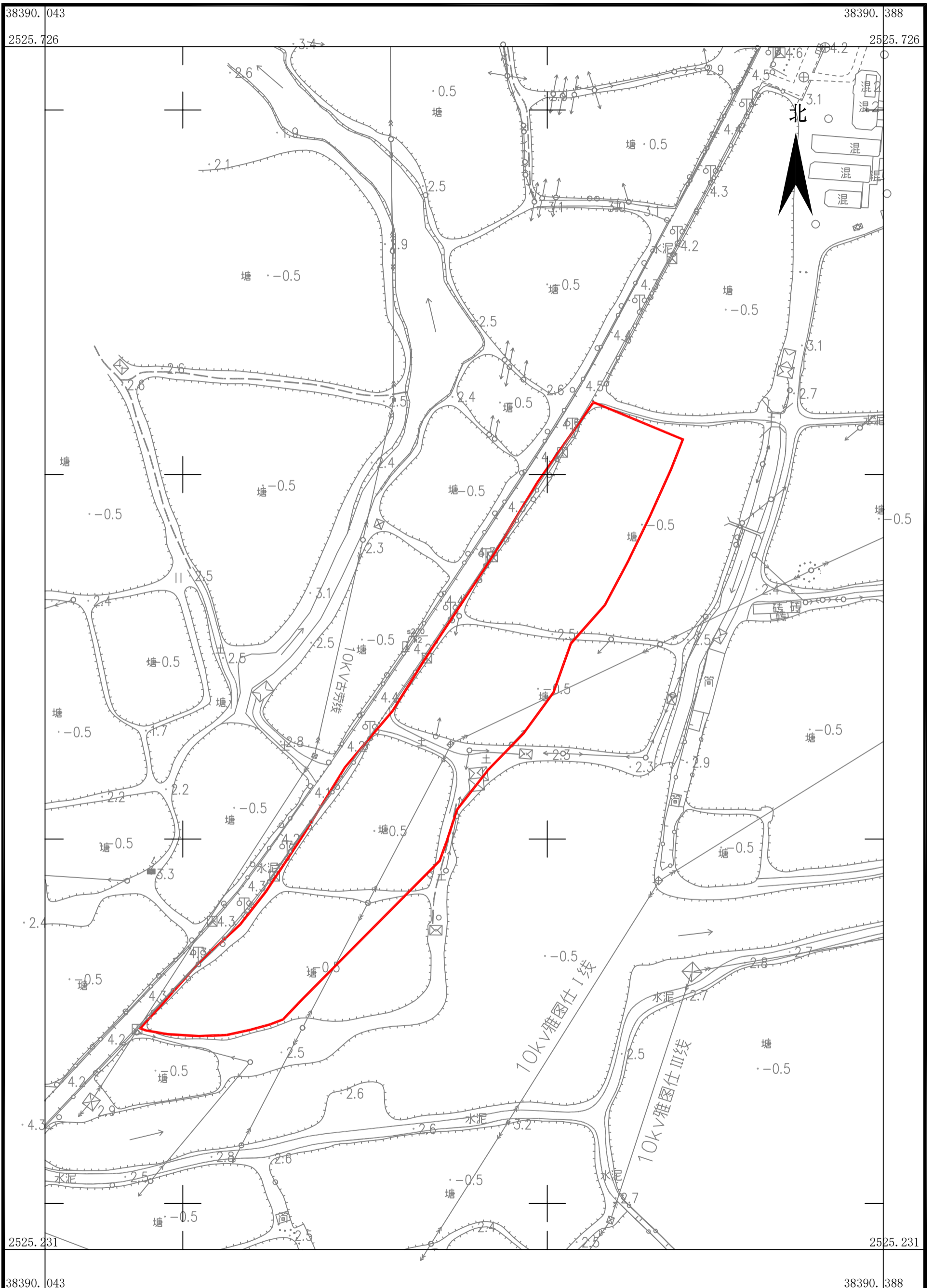
2000国家大地坐标系，中央子午线114度
1985年国家高程基准，等高距为0.5米
GB/T 20257.1-2017国家基本比例尺地图图式 第1部分：1:500 1:1000 1:2000地形图图式
2023年4月数字化制图

1:500

测量员：刘健强
绘图员：谭世娴
检查员：杨 团

省道S270线鹤山赤岗村至霄南村段改扩建设工程建设项目用地征收土地公告附图

鹤山市古劳镇古劳村五四股份经济合作社



广东华地自然空间规划研究有限公司

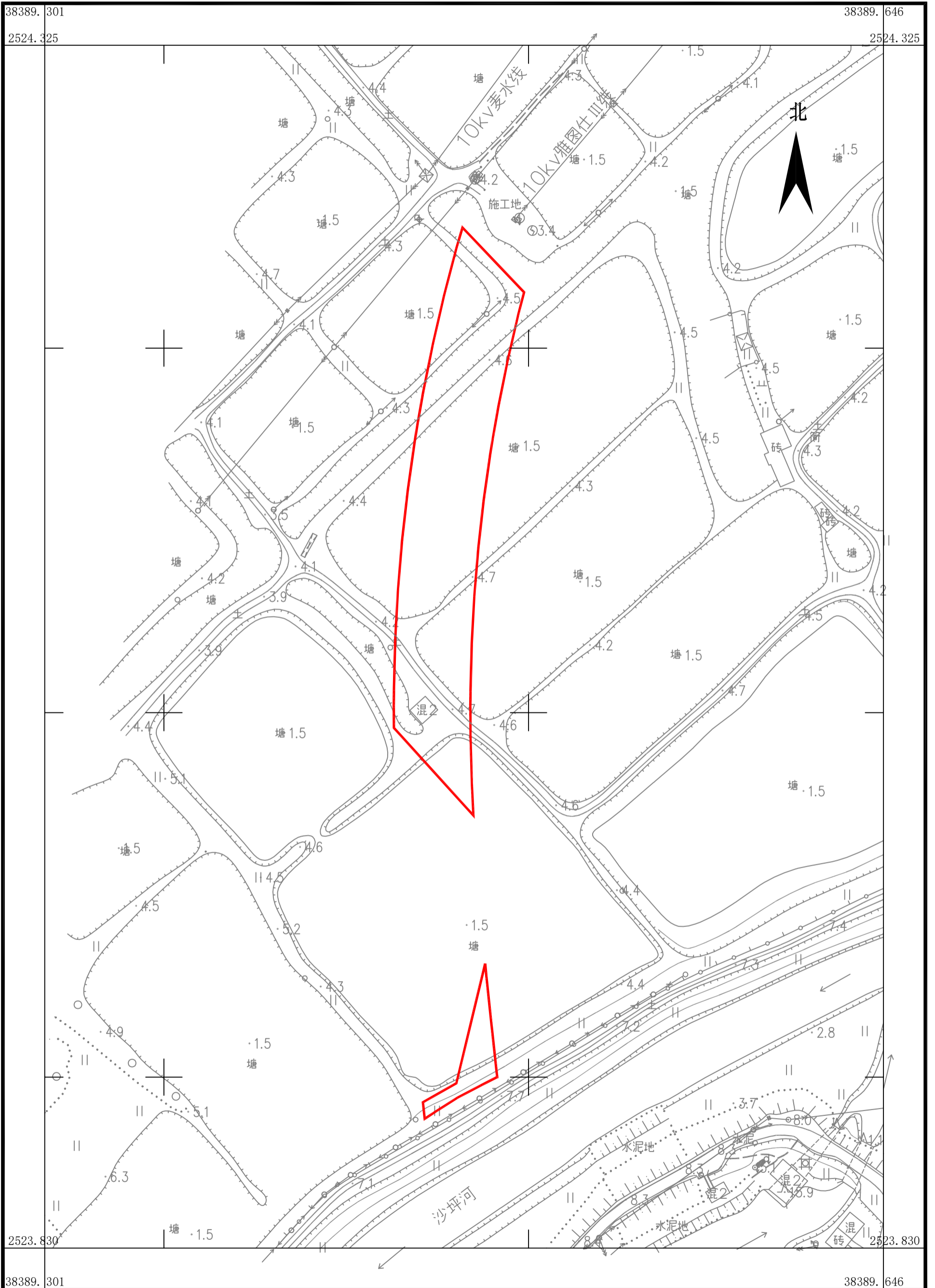
2000国家大地坐标系，中央子午线114度
1985年国家高程基准，等高距为0.5米
GB/T 20257.1-2017国家基本比例尺地图图式 第1部分：1:500 1:1000 1:2000地形图图式
2023年4月数字化制图

1:1500

测量员：刘健强
绘图员：谭世娴
检查员：杨团

省道S270线鹤山赤岗村至霄南村段改扩建工程建设项目用地征收土地公告附图

鹤山市古劳镇经济联合总社



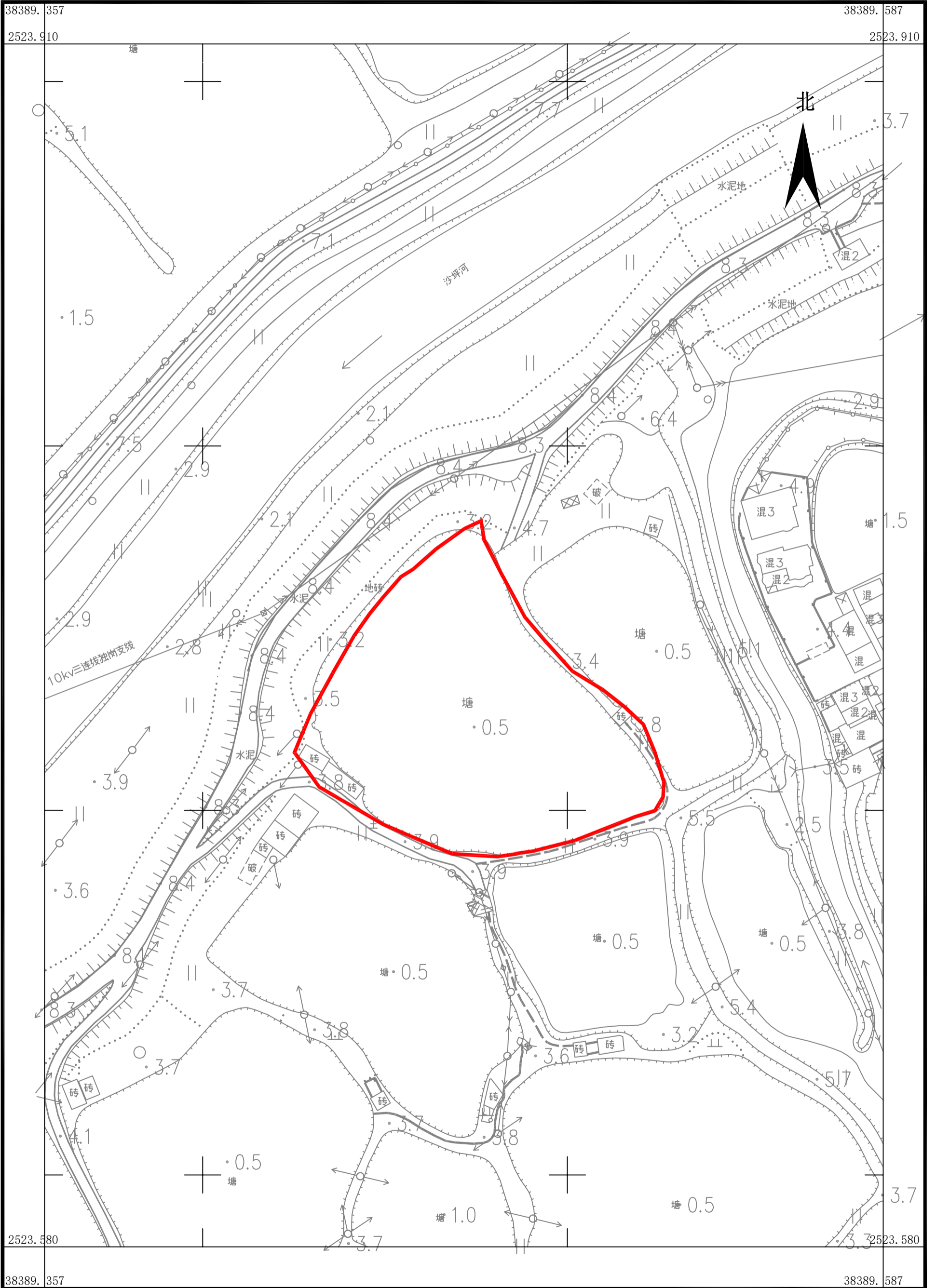
广东华地自然空间规划研究有限公司

2000国家大地坐标系，中央子午线114度
1985年国家高程基准，等高距为0.5米
GB/T 20257.1-2017国家基本比例尺地图图式 第1部分：1:500 1:1000 1:2000地形图图式
2023年4月数字化制图

1:1500

测量员：刘健强
绘图员：谭世娴
检查员：杨 团

省道S270线鹤山赤岗村至霄南村段改扩建工程建设项目用地征收土地公告附图
鹤山市古劳镇连北村八队股份经济合作社



广东华地自然空间规划研究有限公司

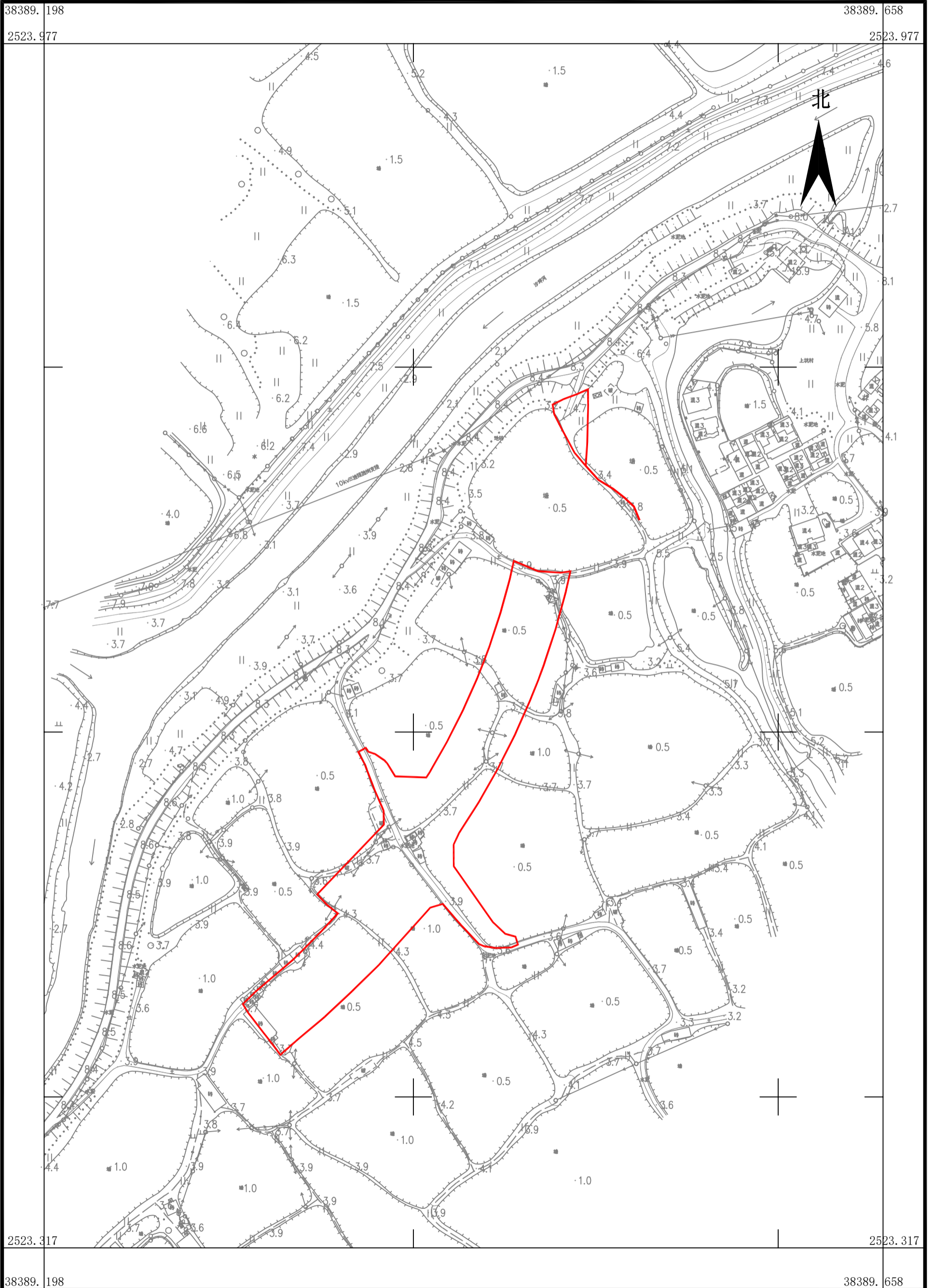
2000国家大地坐标系, 中央子午线114度
1985年国家高程基准, 等高距为0.5米
GB/T 20257.1-2017国家基本比例尺地图图式 第1部分: 1:500 1:1000 1:2000地形图图式
2023年4月数字化制图

1:1000

测量员: 刘健强
绘图员: 谭世娴
检查员: 杨 团

省道S270线鹤山赤岗村至霄南村段改扩建工程建设项目用地征收土地公告附图

鹤山市古劳镇连北村象山股份经济合作社



广东华地自然空间规划研究有限公司

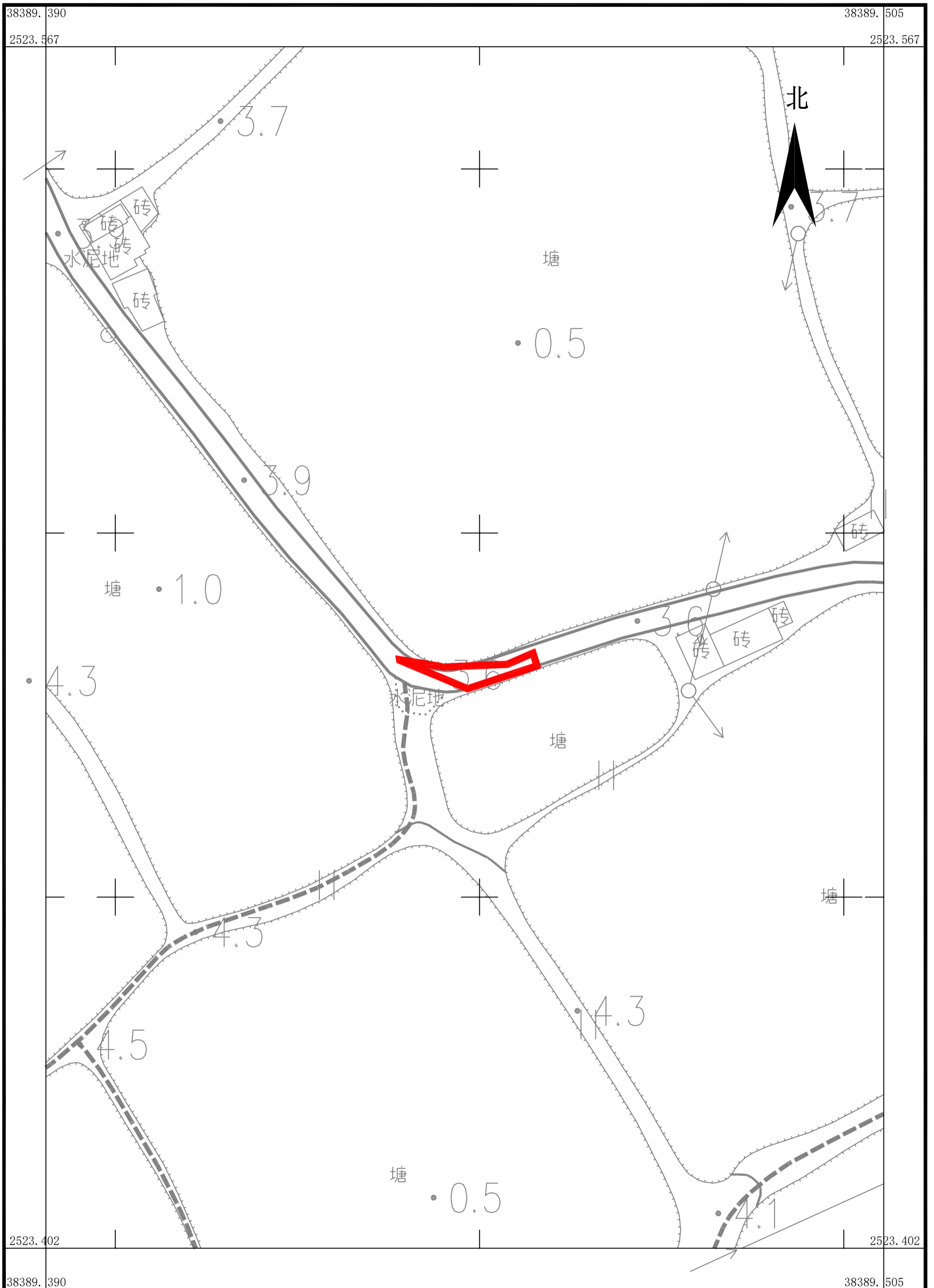
2000国家大地坐标系，中央子午线114度
1985年国家高程基准，等高距为0.5米
GB/T 20257.1-2017国家基本比例尺地图图式 第1部分：1:500 1:1000 1:2000地形图图式
2023年4月数字化制图

1:2000

测量员：刘健强
绘图员：谭世娴
检查员：杨 团

省道S270线鹤山赤岗村至霄南村段改扩建工程建设项目用地征收土地公告附图

鹤山市古劳镇连北村总门股份经济合作社



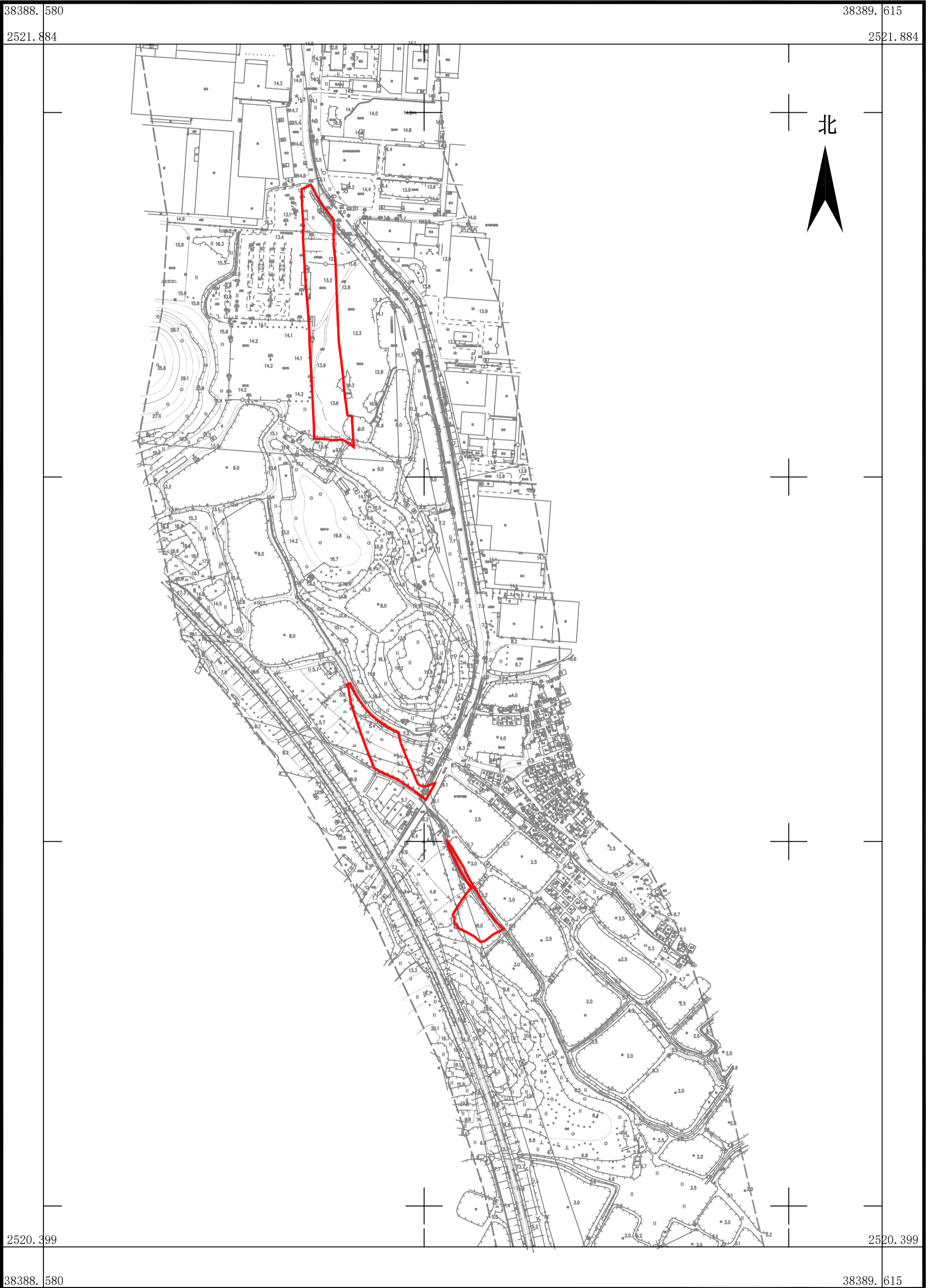
广东华地自然空间规划研究有限公司

2000国家大地坐标系，中央子午线114度
1985年国家高程基准，等高距为0.5米
GB/T 20257.1-2017国家基本比例尺地图图式 第1部分：1:500 1:1000 1:2000地形图图式
2023年4月数字化制图

1:500

测量员：刘健强
绘图员：谭世娴
检查员：杨团

省道S270线鹤山赤岗村至霄南村段改扩建工程建设项目用地征收土地公告附图
鹤山市古劳镇连城村大江二队股份经济合作社



广东华地自然空间规划研究有限公司

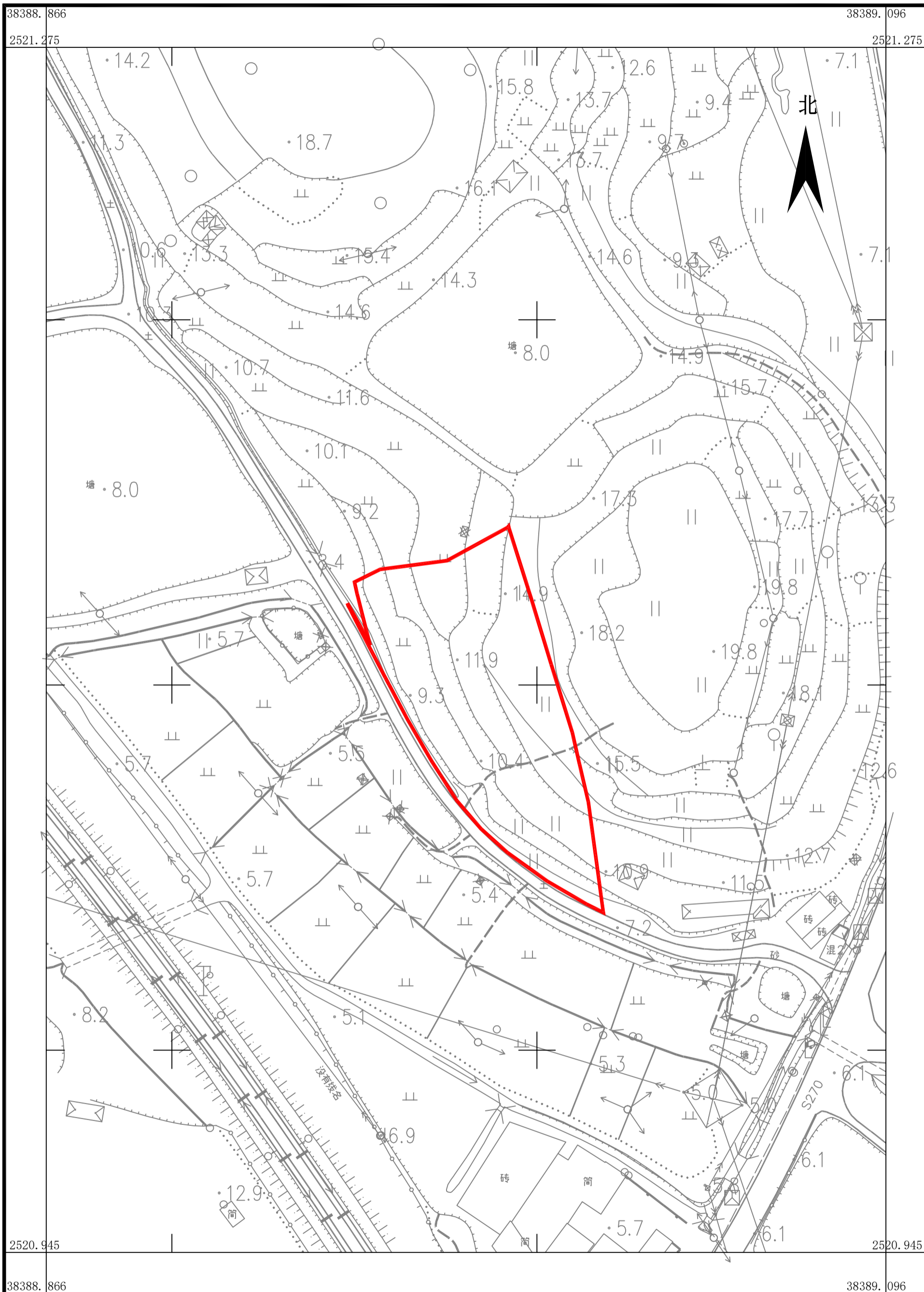
2000国家大地坐标系，中央子午线114度
1985年国家高程基准，等高距为0.5米
GB/T 20257.1-2017国家基本比例尺地图图式 第1部分：1:500 1:1000 1:2000地形图图式
2023年4月数字化制图

1:4500

测量员：刘健强
绘图员：谭世娟
检查员：杨 团

省道S270线鹤山赤岗村至霄南村段改扩建工程建设项目用地征收土地公告附图

鹤山市古劳镇连城村大江一队、大江二队股份经济合作社



广东华地自然空间规划研究有限公司

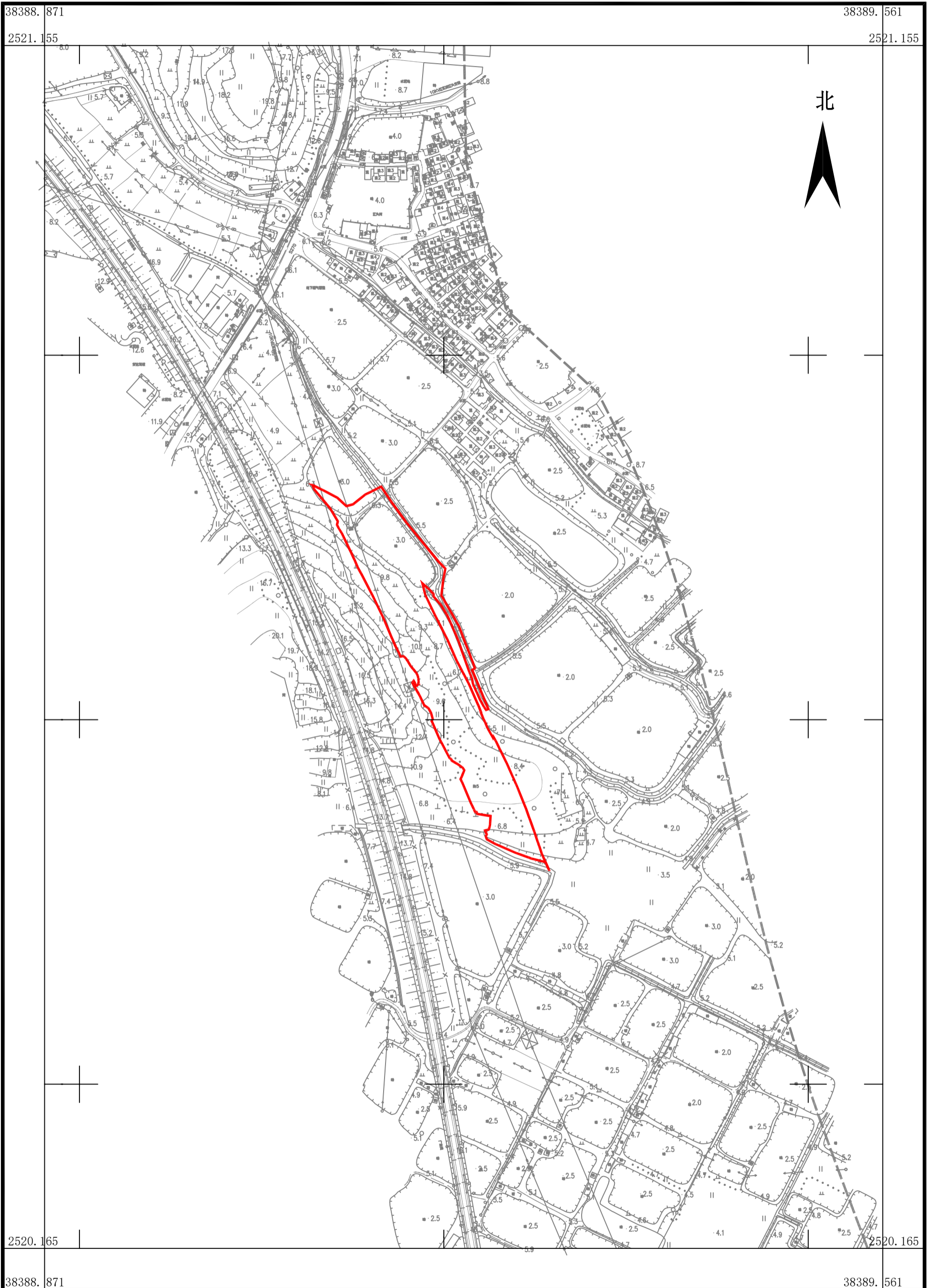
2000国家大地坐标系，中央子午线114度
1985年国家高程基准，等高距为0.5米
GB/T 20257.1-2017国家基本比例尺地图图式 第1部分：1:500 1:1000 1:2000地形图图式
2023年4月数字化制图

1:1000

测量员：刘健强
绘图员：谭世娟
检查员：杨团

省道S270线鹤山赤岗村至霄南村段改扩建工程建设项目用地征收土地公告附图

鹤山市古劳镇连城村大江一队股份经济合作社、连城村大江二队、连城村小江一队、连城村小江二队股份经济合作社



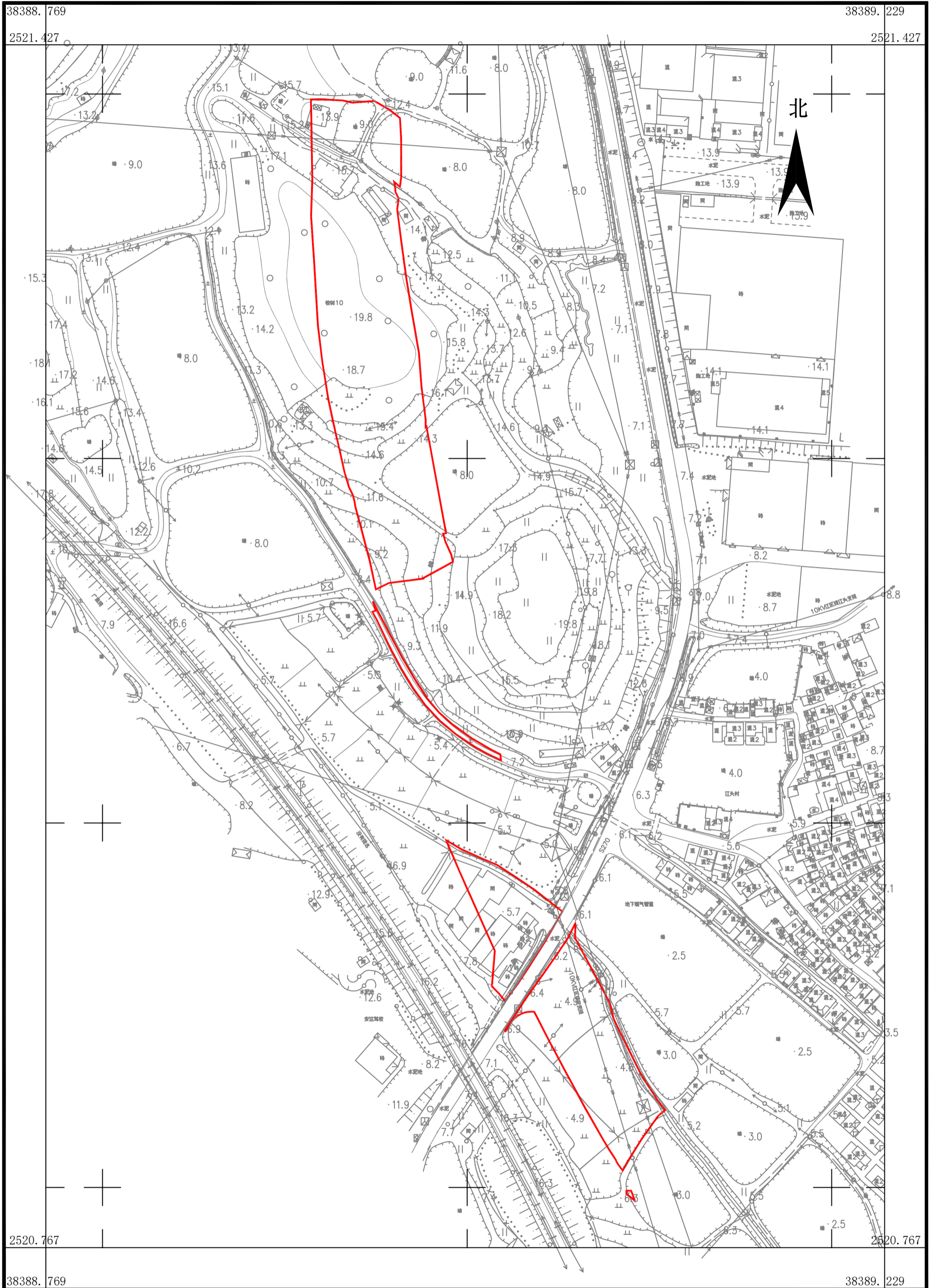
广东华地自然空间规划研究有限公司

2000国家大地坐标系，中央子午线114度
1985年国家高程基准，等高距为0.5米
GB/T 20257.1-2017国家基本比例尺地图图式 第1部分：1:500 1:1000 1:2000地形图图式
2023年4月数字化制图

1:3000

测量员：刘健强
绘图员：谭世娴
检查员：杨团

省道S270线鹤山赤岗村至霄南村段改扩建工程建设项目用地征收土地公告附图
鹤山市古劳镇连城村大江一队股份经济合作社



广东华地自然空间规划研究有限公司

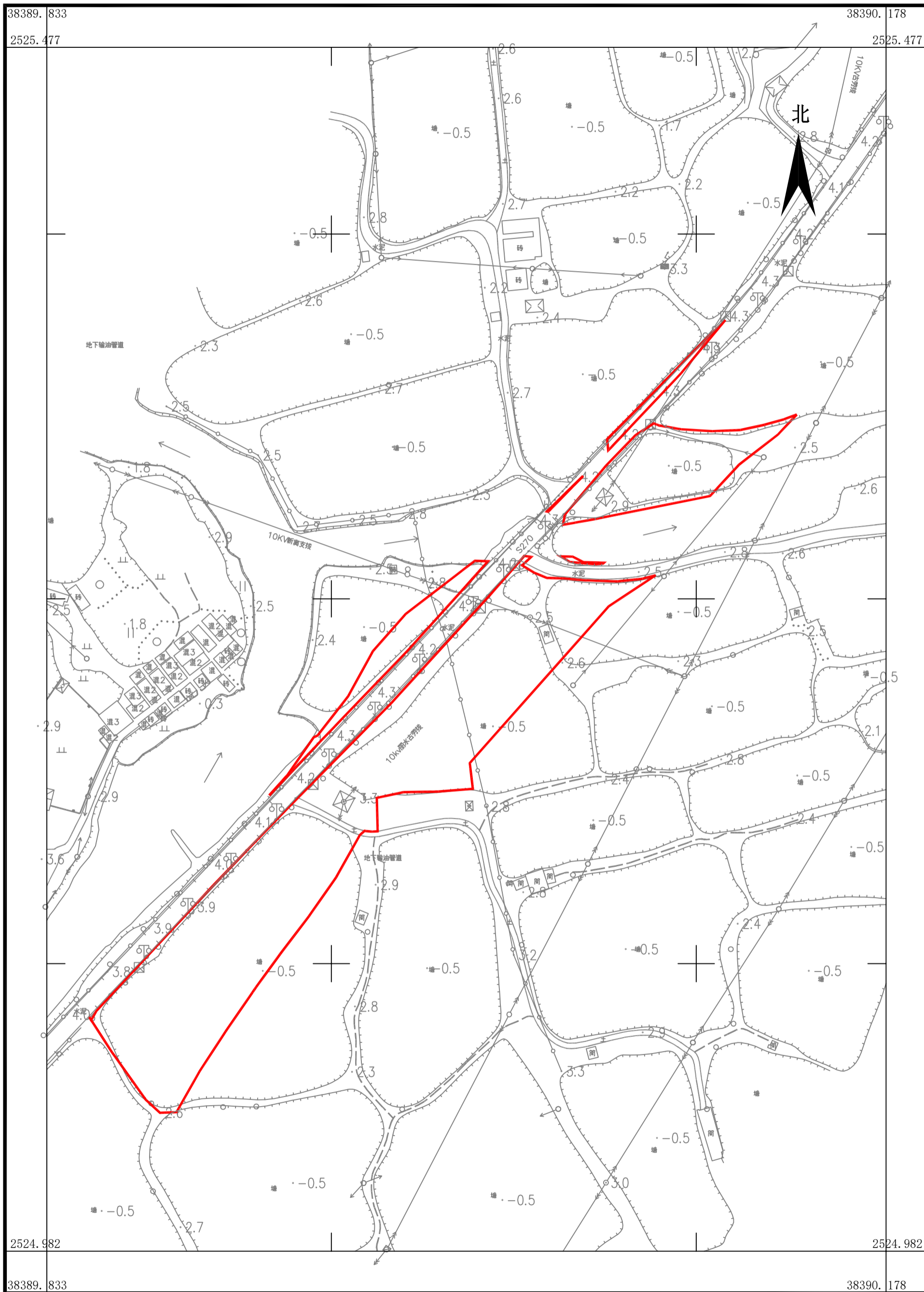
2000国家大地坐标系，中央子午线114度
1985年国家高程基准，等高距为0.5米
GB/T 20257.1-2017国家基本比例尺地图图式 第1部分：1:500 1:1000 1:2000地形图图式
2023年4月数字化制图

1:2000

测量员：刘健强
绘图员：谭世娴
检查员：杨团

省道S270线鹤山赤岗村至霄南村段改扩建工程建设项目用地征收土地公告附图

鹤山市古劳镇麦水村八队股份经济合作社



广东华地自然空间规划研究有限公司

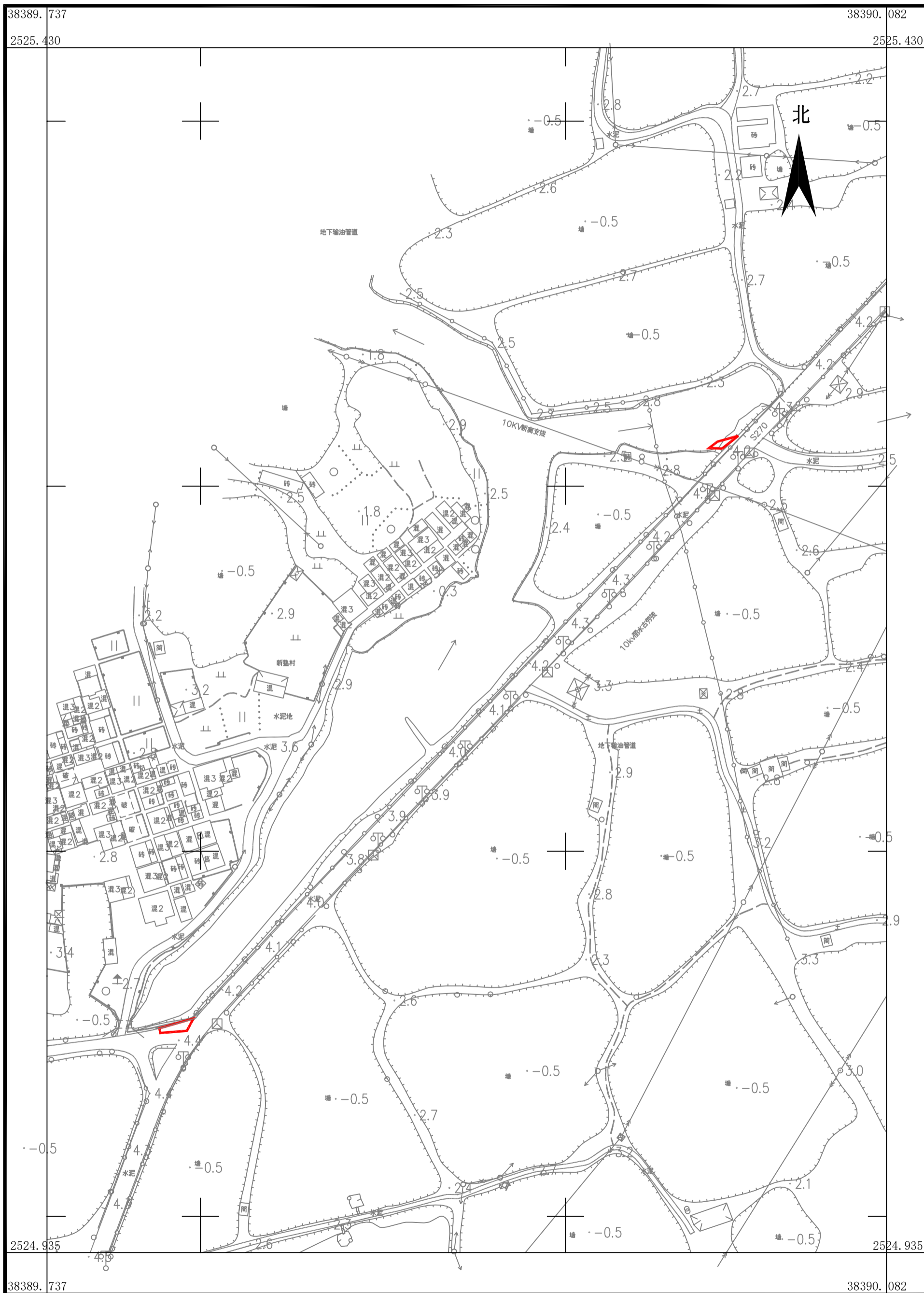
2000国家大地坐标系，中央子午线114度
1985年国家高程基准，等高距为0.5米
GB/T 20257.1-2017国家基本比例尺地图图式 第1部分：1:500 1:1000 1:2000地形图图式
2023年4月数字化制图

1:1500

测量员：刘健强
绘图员：谭世娴
检查员：杨 团

省道S270线鹤山赤岗村至霄南村段改扩建工程建设项目用地征收土地公告附图

鹤山市古劳镇麦水村经济联合社



广东华地自然空间规划研究有限公司

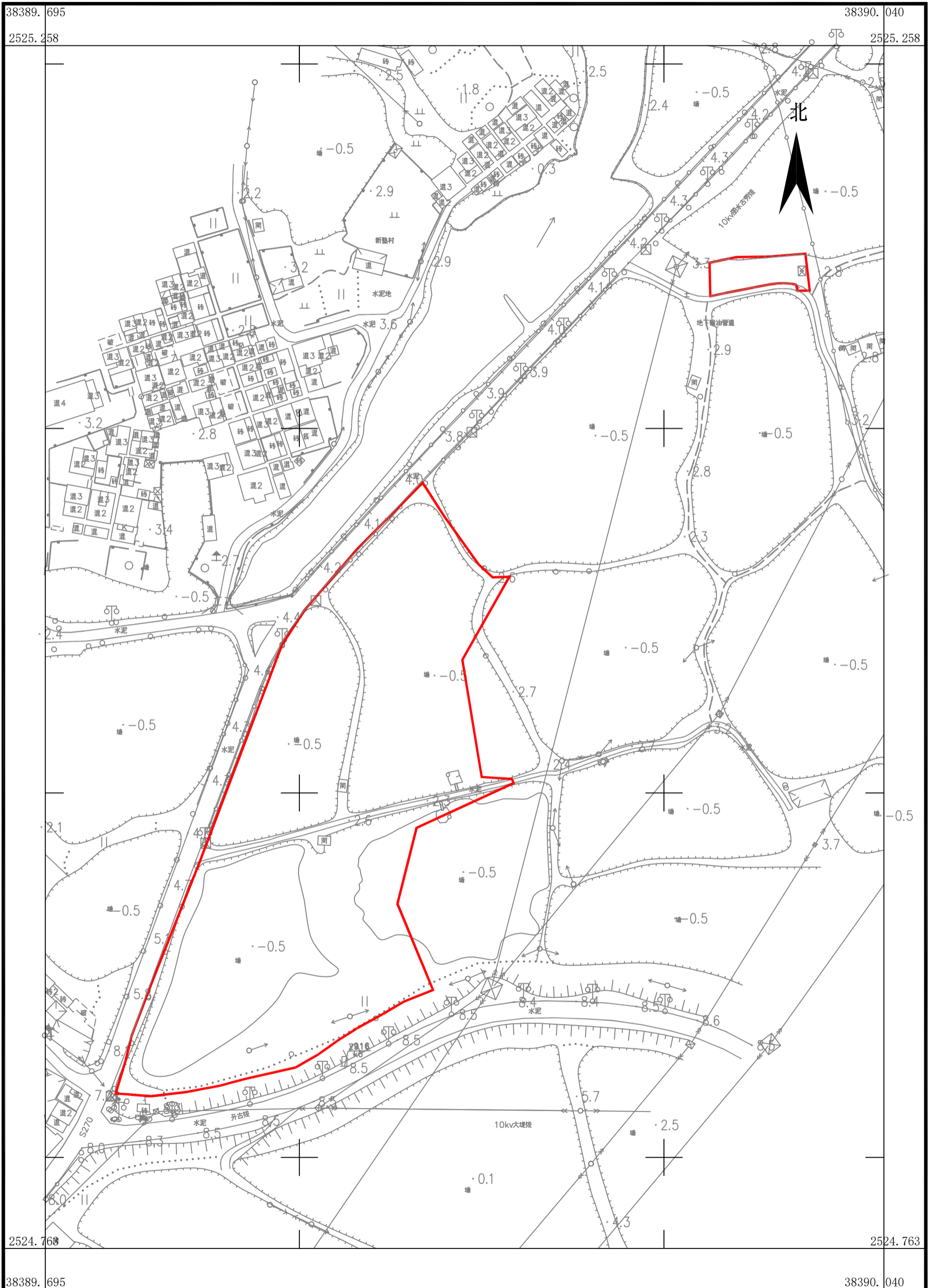
2000国家大地坐标系，中央子午线114度
1985年国家高程基准，等高距为0.5米
GB/T 20257.1-2017国家基本比例尺地图图式 第1部分：1:500 1:1000 1:2000地形图图式
2023年4月数字化制图

1:1500

测量员：刘健强
绘图员：谭世娴
检查员：杨团

省道S270线鹤山赤岗村至霄南村段改扩建工程建设项目用地征收土地公告附图

鹤山市古劳镇麦水村七队股份经济合作社



广东华地自然空间规划研究有限公司

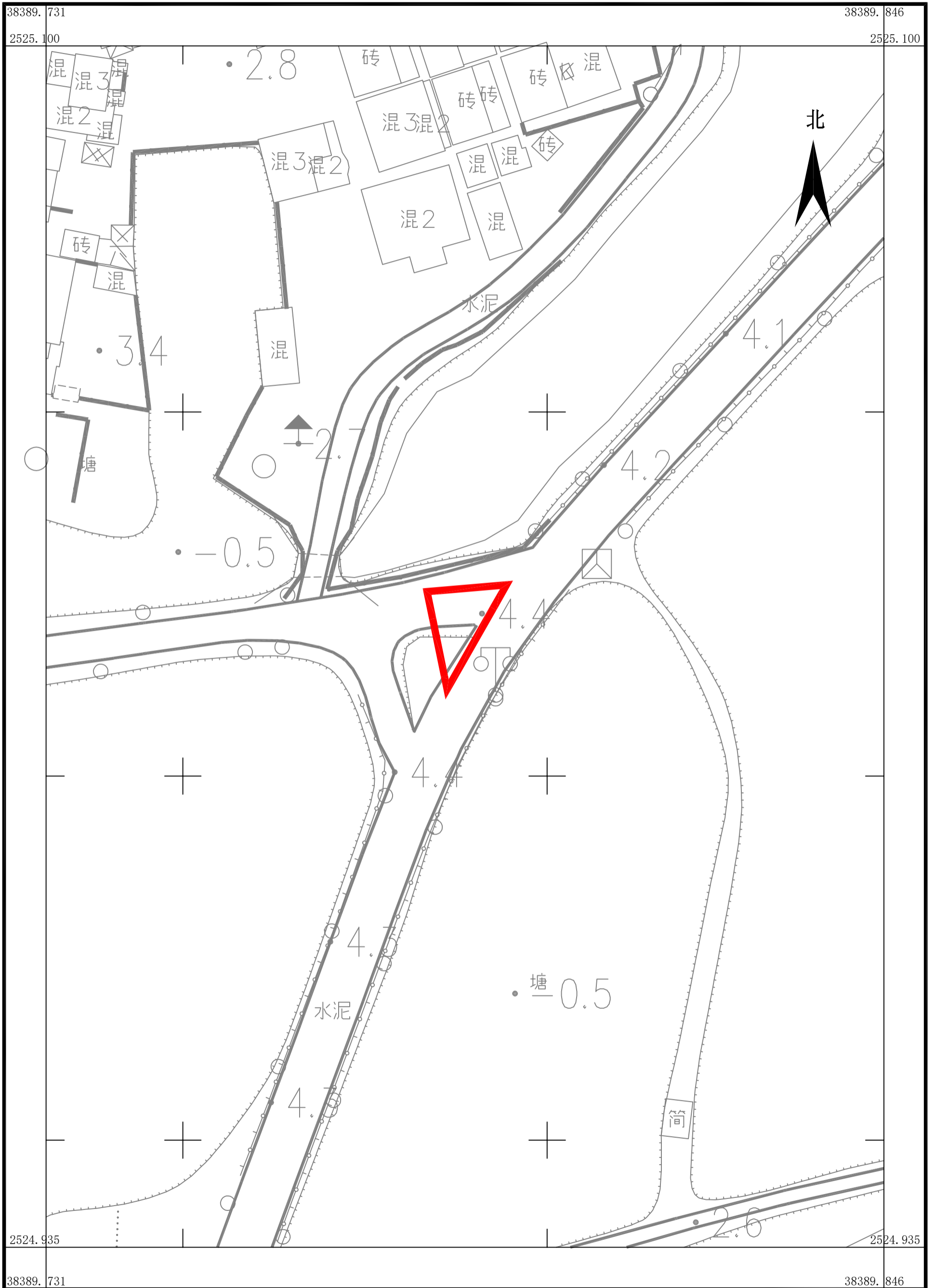
2000国家大地坐标系，中央子午线114度
1985年国家高程基准，等高距为0.5米
GB/T 20257.1-2017国家基本比例尺地图图式 第1部分：1:500 1:1000 1:2000地形图图式
2023年4月数字化制图

1:1500

测量员：刘健强
绘图员：谭世娴
检查员：杨团

省道S270线鹤山赤岗村至霄南村段改扩建工程建设项目用地征收土地公告附图

鹤山市古劳镇麦水村向南队股份经济合作社



广东华地自然空间规划研究有限公司

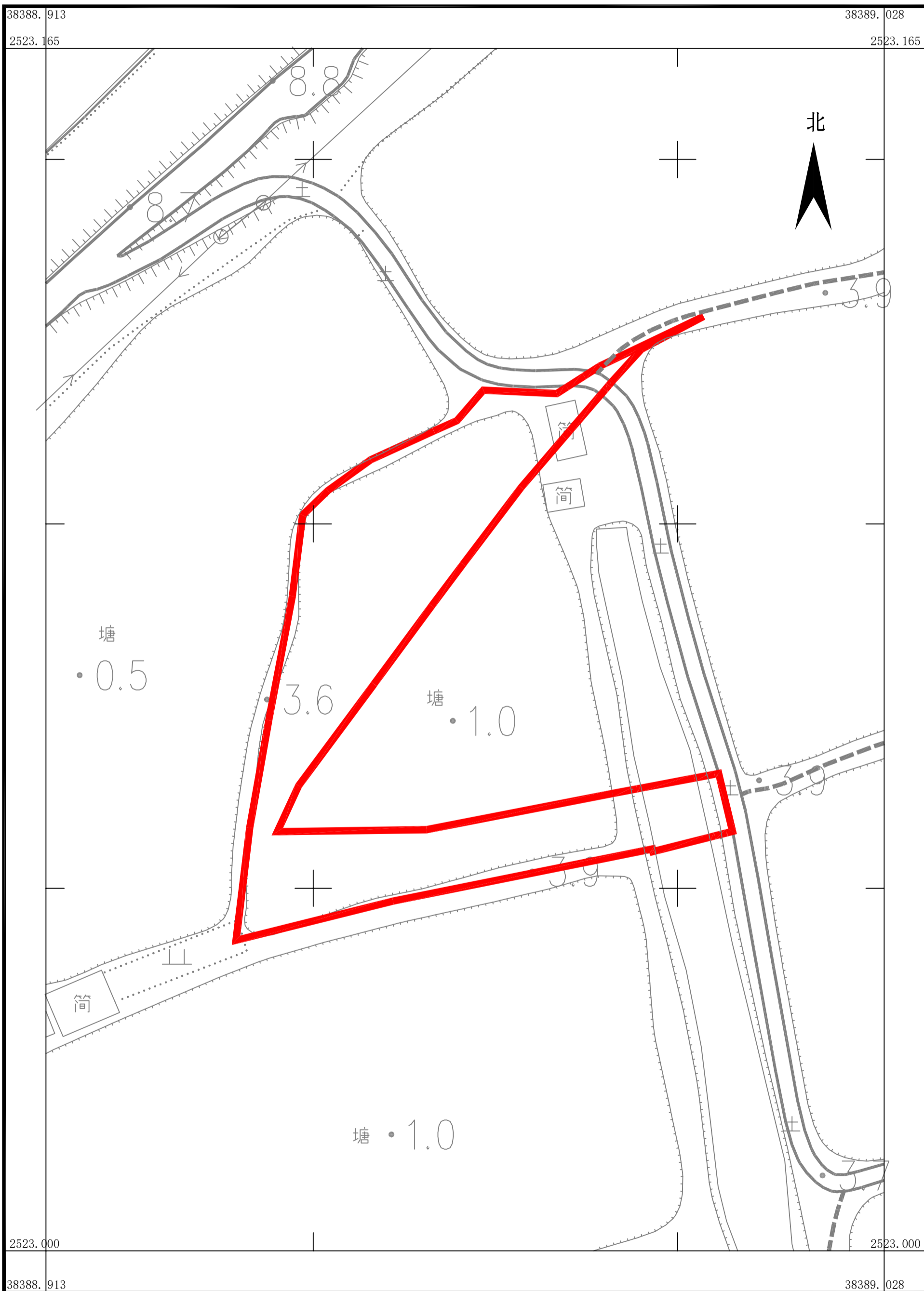
2000国家大地坐标系，中央子午线114度
1985年国家高程基准，等高距为0.5米
GB/T 20257.1-2017国家基本比例尺地图图式 第1部分：1:500 1:1000 1:2000地形图图式
2023年4月数字化制图

1:500

测量员：刘健强
绘图员：谭世娴
检查员：杨团

省道S270线鹤山赤岗村至霄南村段改扩建工程建设项目用地征收土地公告附图

鹤山市古劳镇下六村禾堂二队股份经济合作社



广东华地自然空间规划研究有限公司

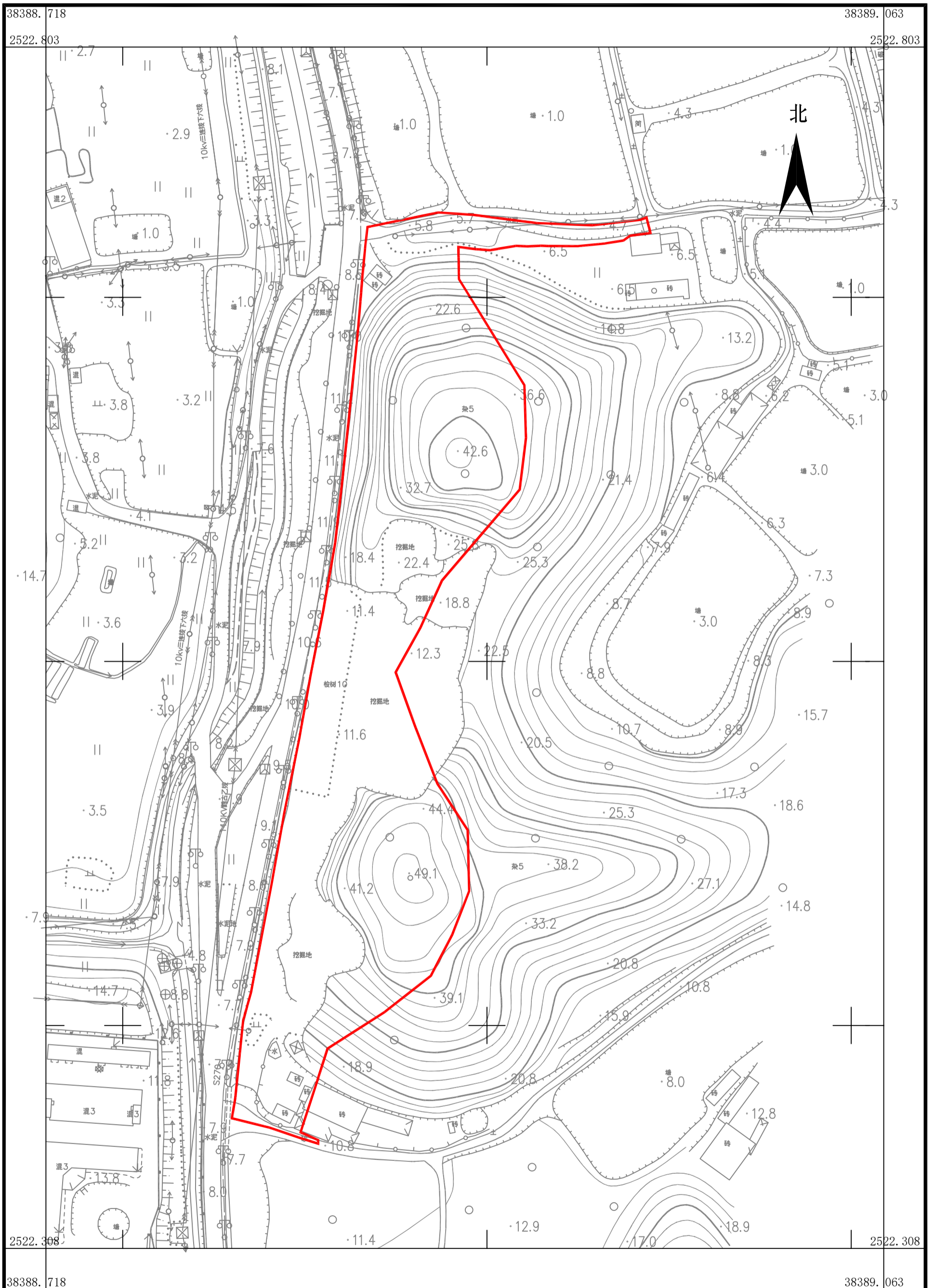
2000国家大地坐标系，中央子午线114度
1985年国家高程基准，等高距为0.5米
GB/T 20257.1-2017国家基本比例尺地图图式 第1部分：1:500 1:1000 1:2000地形图图式
2023年4月数字化制图

1:500

测量员：刘健强
绘图员：谭世娴
检查员：杨 团

省道S270线鹤山赤岗村至霄南村段改扩建工程建设项目用地征收土地公告附图

鹤山市古劳镇下六村旺村联队经济合作社、下六村旺村一队、旺村二队、旺村三队股份经济合作社



广东华地自然空间规划研究有限公司

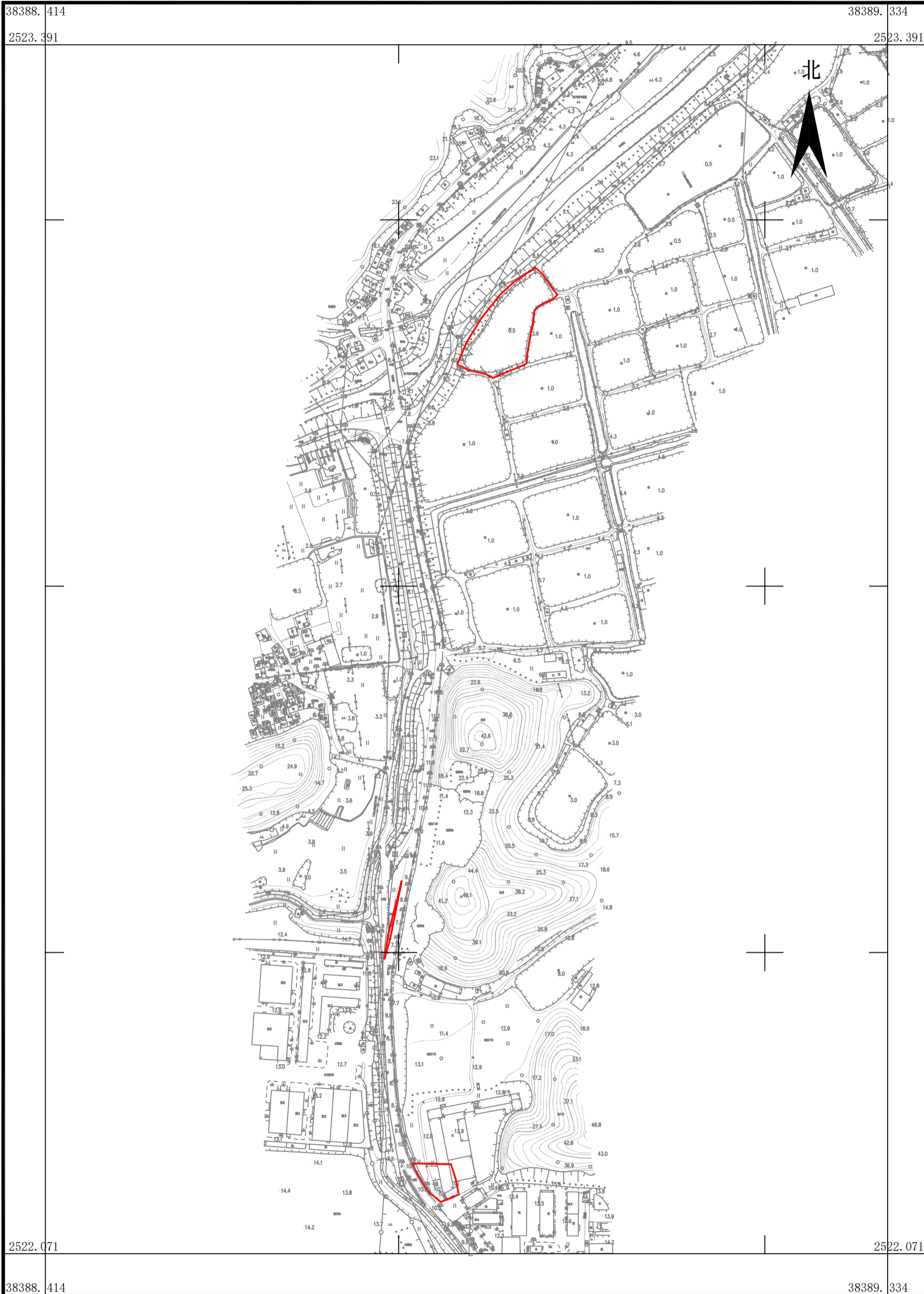
2000国家大地坐标系，中央子午线114度
1985年国家高程基准，等高距为0.5米
GB/T 20257.1-2017国家基本比例尺地图图式 第1部分：1:500 1:1000 1:2000地形图图式
2023年4月数字化制图

1:1500

测量员：刘健强
绘图员：谭世娴
检查员：杨团

省道S270线鹤山赤岗村至霄南村段改扩建工程建设项目用地征收土地公告附图

鹤山市古劳镇下六村旺村联队经济合作社



广东华地自然空间规划研究有限公司

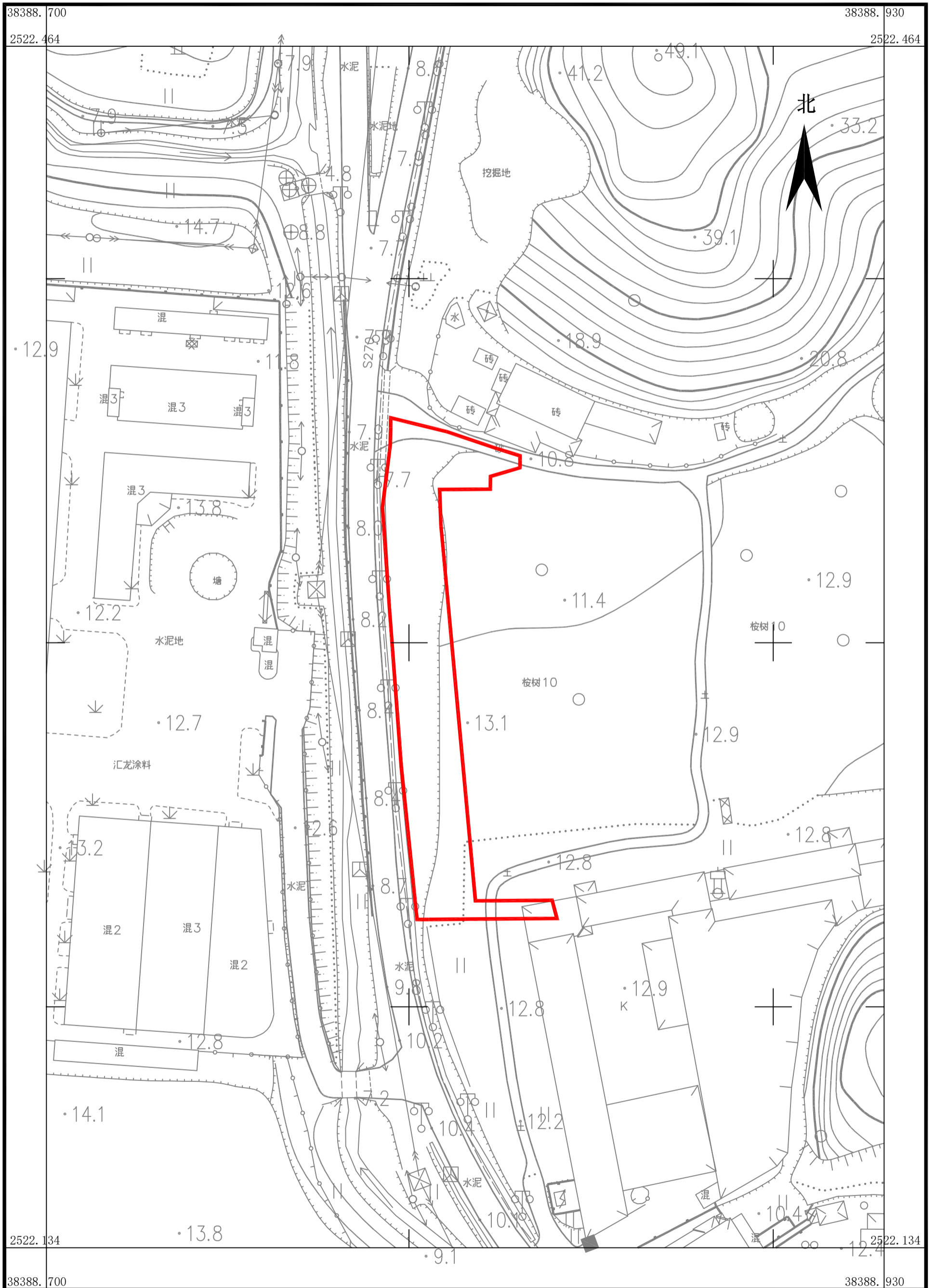
2000国家大地坐标系，中央子午线114度
1985年国家高程基准，等高距为0.5米
GB/T 20257.1-2017国家基本比例尺地图图式 第1部分：1:500 1:1000 1:2000地形图图式
2023年4月数字化制图

1:4000

测量员：刘健强
绘图员：谭世娟
检查员：杨 团

省道S270线鹤山赤岗村至霄南村段改扩建工程建设项目用地征收土地公告附图

鹤山市古劳镇下六村旺村三队股份经济合作社、鹤山市古劳镇下六村经济联合社



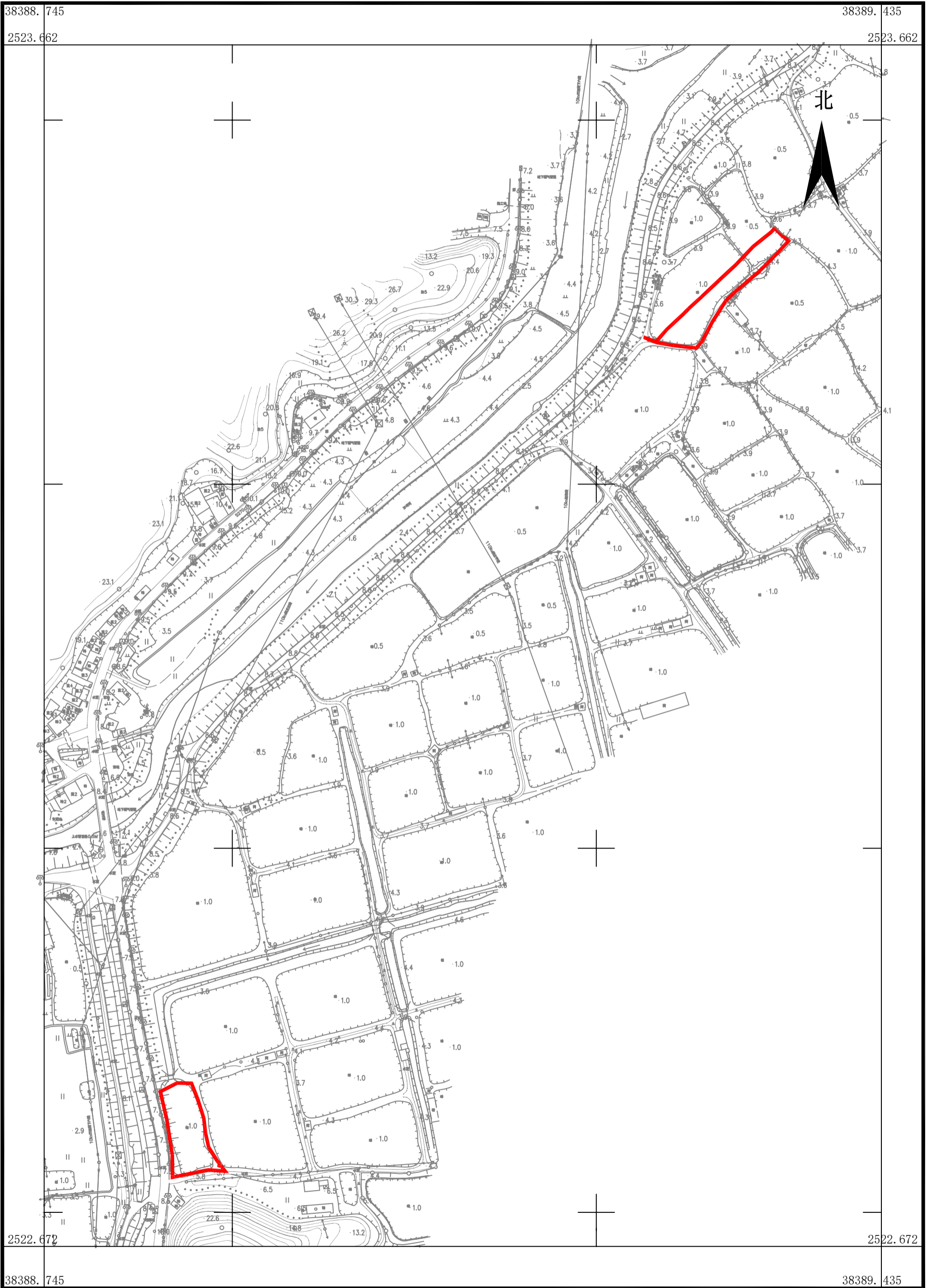
广东华地自然空间规划研究有限公司

2000国家大地坐标系，中央子午线114度
1985年国家高程基准，等高距为0.5米
GB/T 20257.1-2017国家基本比例尺地图图式 第1部分：1:500 1:1000 1:2000地形图图式
2023年4月数字化制图

1:1000

测量员：刘健强
绘图员：谭世娴
检查员：杨团

省道S270线鹤山赤岗村至霄南村段改扩建工程建设项目用地征收土地公告附图
鹤山市古劳镇下六村旺村三队股份经济合作社



广东华地自然空间规划研究有限公司

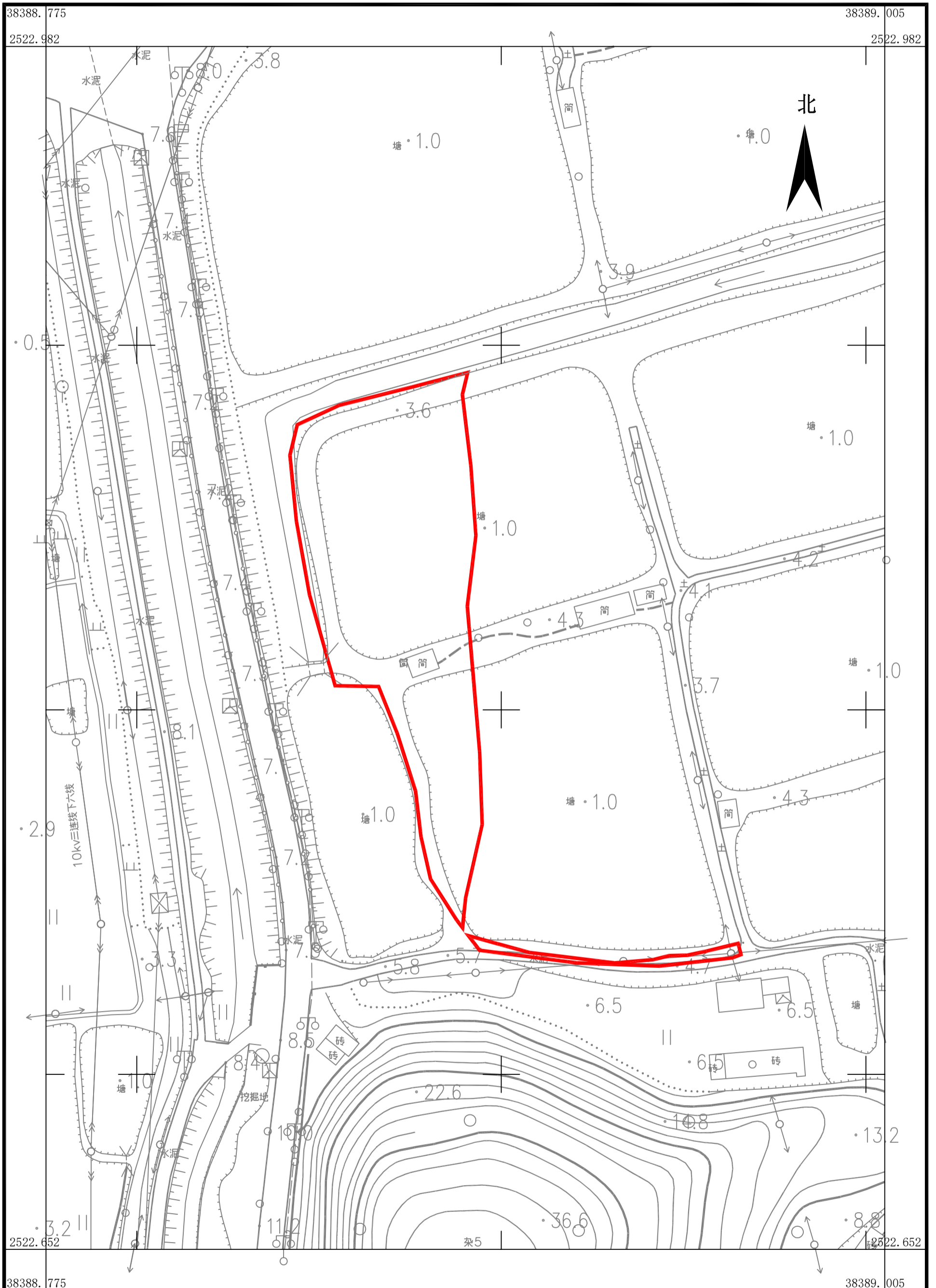
2000国家大地坐标系，中央子午线114度
1985年国家高程基准，等高距为0.5米
GB/T 20257.1-2017国家基本比例尺地图图式 第1部分：1:500 1:1000 1:2000地形图图式
2023年4月数字化制图

1:3000

测量员：刘健强
绘图员：谭世娴
检查员：杨团

省道S270线鹤山赤岗村至霄南村段改扩建工程建设项目用地征收土地公告附图

鹤山市古劳镇下六村旺村四队股份经济合作社



广东华地自然空间规划研究有限公司

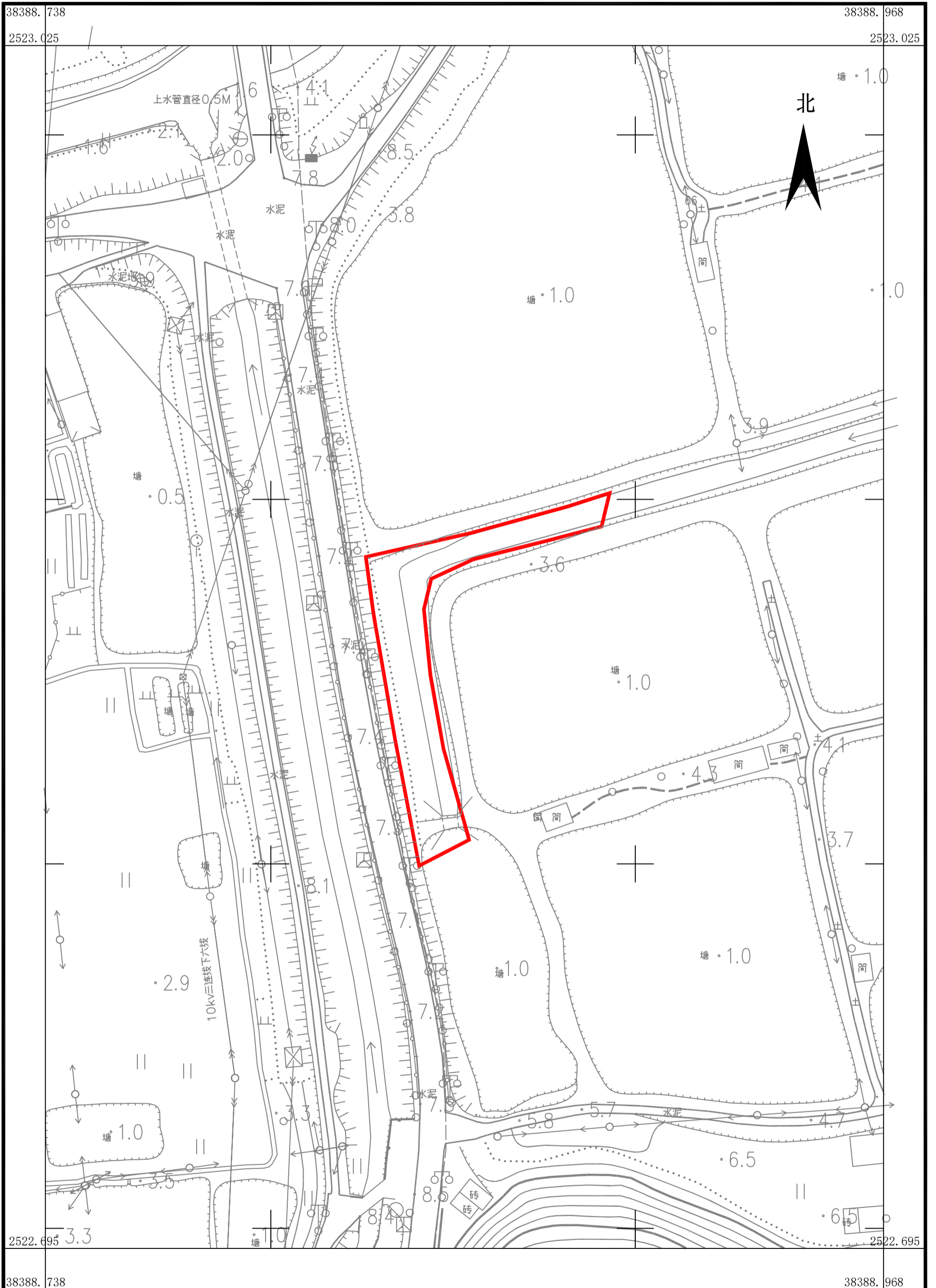
2000国家大地坐标系，中央子午线114度
1985年国家高程基准，等高距为0.5米
GB/T 20257.1-2017国家基本比例尺地图图式 第1部分：1:500 1:1000 1:2000地形图图式
2023年4月数字化制图

1:1000

测量员：刘健强
绘图员：谭世娴
检查员：杨团

省道S270线鹤山赤岗村至霄南村段改扩建工程建设项目用地征收土地公告附图

鹤山市古劳镇下六村旺村一队、旺村三队股份经济合作社、鹤山市古劳镇下六村旺村联队经济合作社



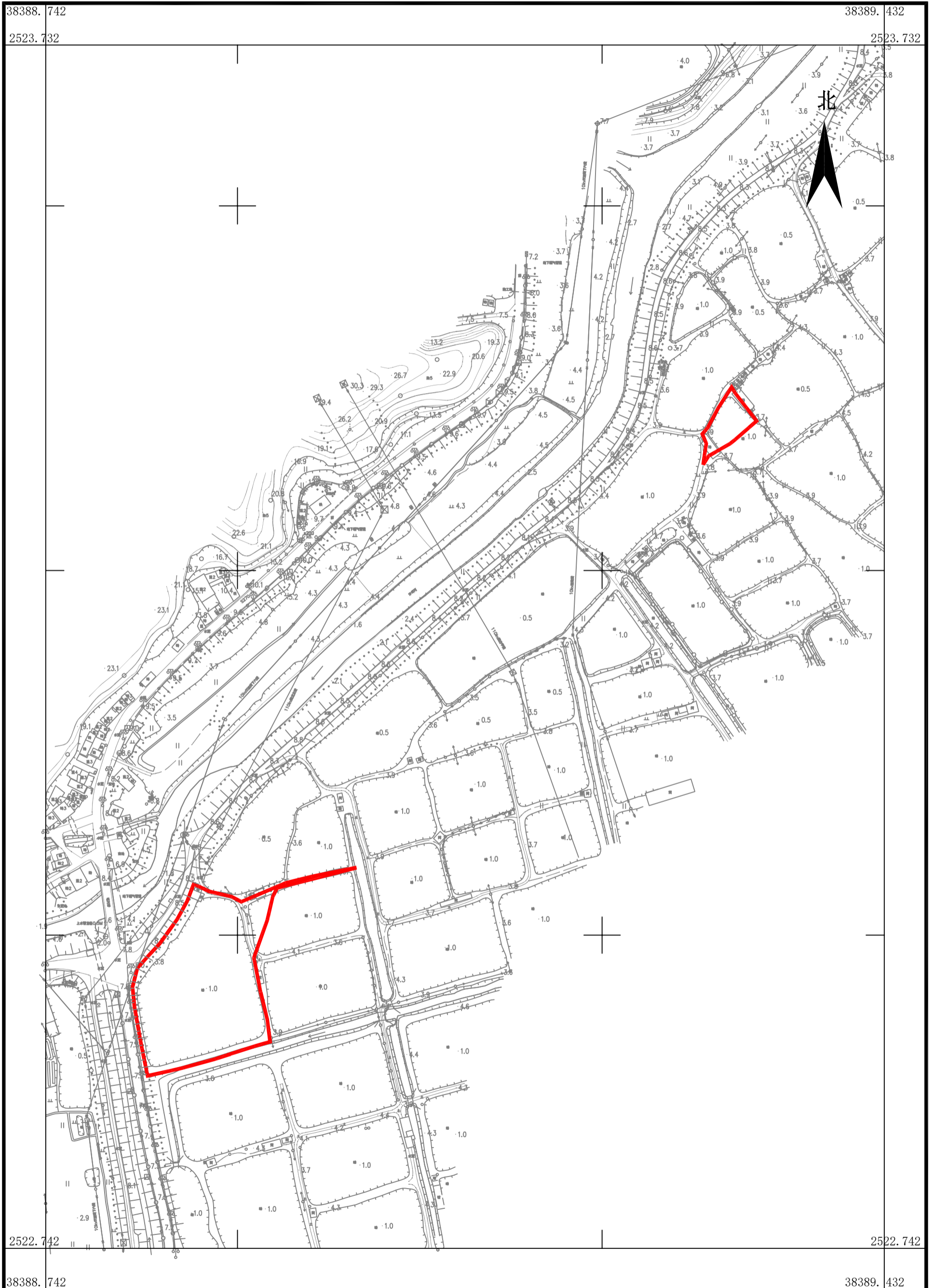
广东华地自然空间规划研究有限公司

2000国家大地坐标系，中央子午线114度
1985年国家高程基准，等高距为0.5米
GB/T 20257.1-2017国家基本比例尺地图图式 第1部分：1:500 1:1000 1:2000地形图图式
2023年4月数字化制图

1:1000

测量员：刘健强
绘图员：谭世娴
检查员：杨团

省道S270线鹤山赤岗村至霄南村段改扩建工程建设项目用地征收土地公告附图
鹤山市古劳镇下六村旺村一队股份经济合作社



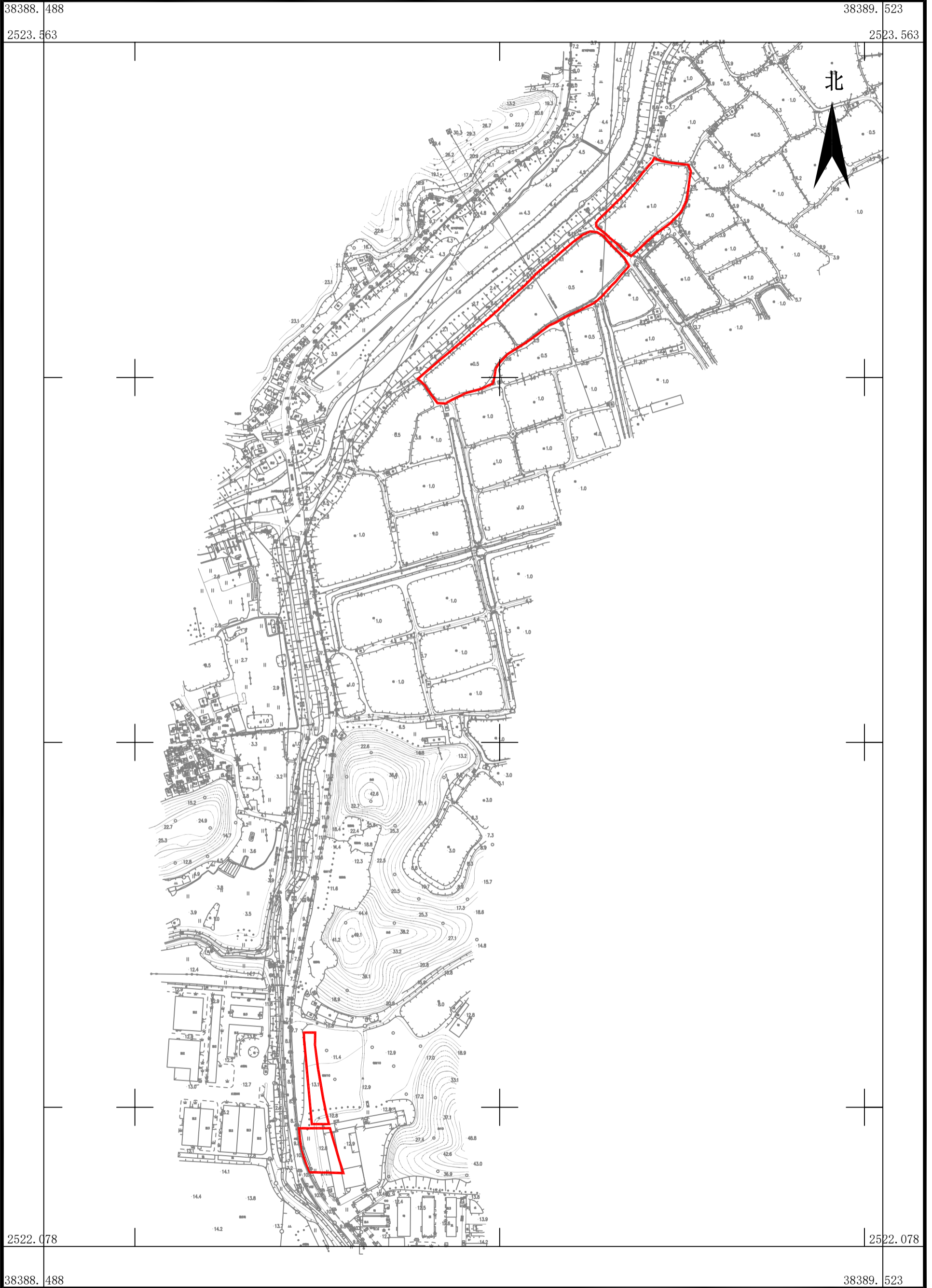
广东华地自然空间规划研究有限公司

2000国家大地坐标系，中央子午线114度
1985年国家高程基准，等高距为0.5米
GB/T 20257.1-2017国家基本比例尺地图图式 第1部分：1:500 1:1000 1:2000地形图图式
2023年4月数字化制图

1:3000

测量员：刘健强
绘图员：谭世娴
检查员：杨 团

省道S270线鹤山赤岗村至霄南村段改扩建工程建设项目用地征收土地公告附图
鹤山市古劳镇下六村经济联合社



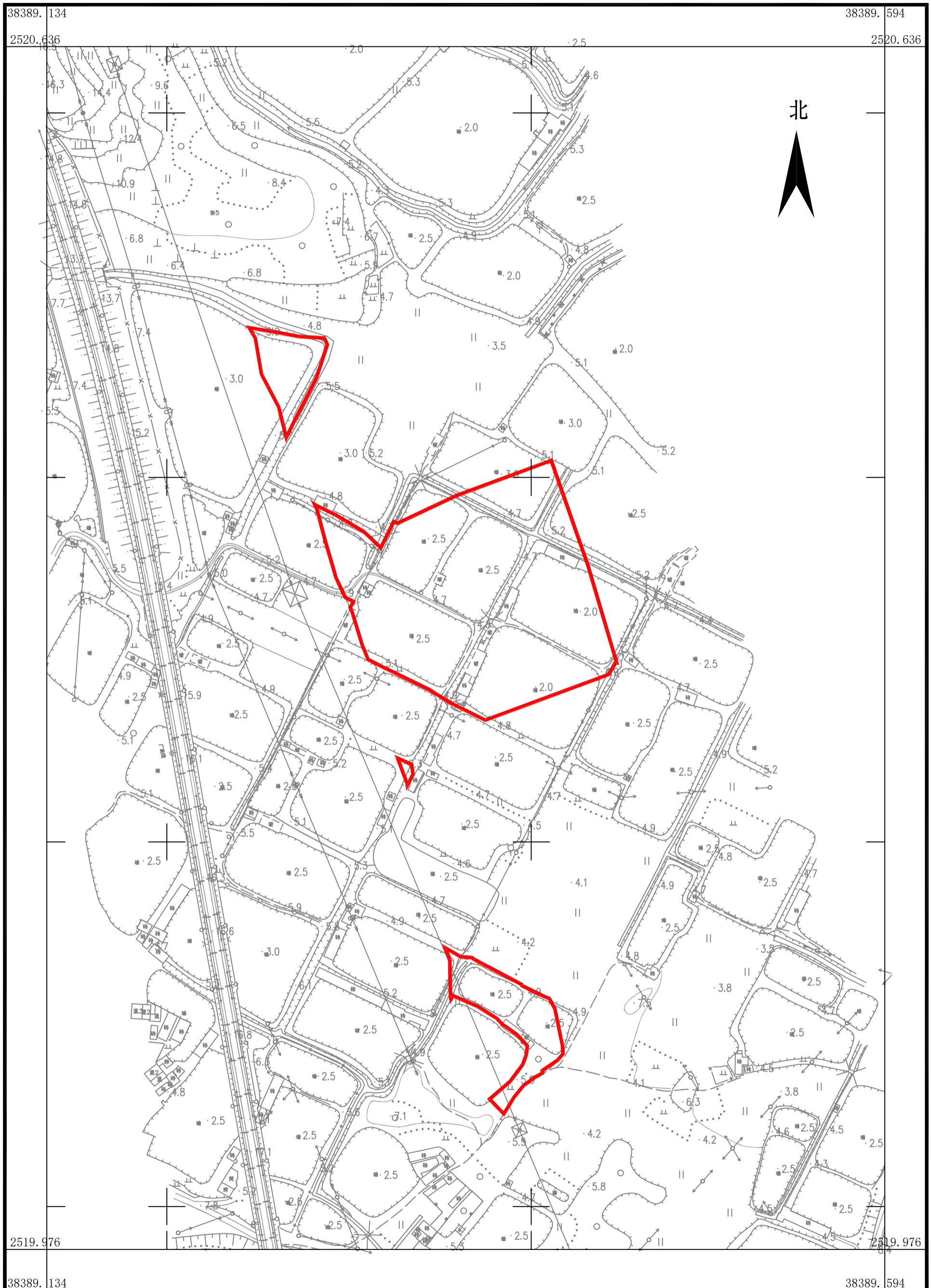
广东华地自然空间规划研究有限公司

2000国家大地坐标系，中央子午线114度
1985年国家高程基准，等高距为0.5米
GB/T 20257.1-2017国家基本比例尺地图图式 第1部分：1:500 1:1000 1:2000地形图图式
2023年4月数字化制图

1:4500

测量员：刘健强
绘图员：谭世娴
检查员：杨团

省道S270线鹤山赤岗村至霄南村段改扩建工程建设项目用地征收土地公告附图
鹤山市龙口镇霄南村北门股份经济合作社



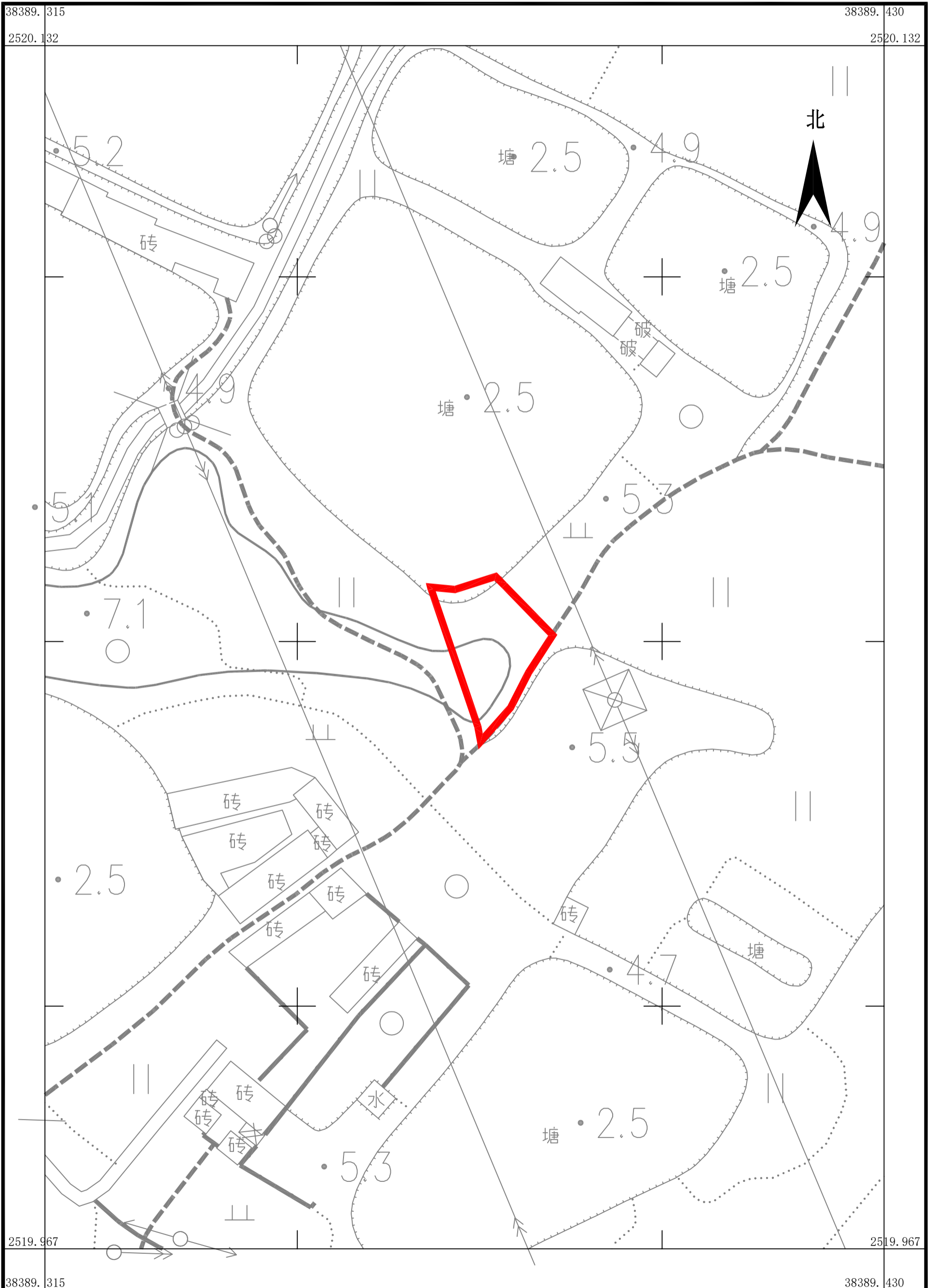
广东华地自然空间规划研究有限公司

2000国家大地坐标系，中央子午线114度
1985年国家高程基准，等高距为0.5米
GB/T 20257.1-2017国家基本比例尺地图图式 第1部分：1:500 1:1000 1:2000地形图图式
2023年4月数字化制图

1:2000

测量员：刘健强
绘图员：谭世娴
检查员：杨 团

省道S270线鹤山赤岗村至霄南村段改扩建工程建设项目用地征收土地公告附图
鹤山市龙口镇霄南村东门、北门、高水、礼奎、七九股份经济合作社



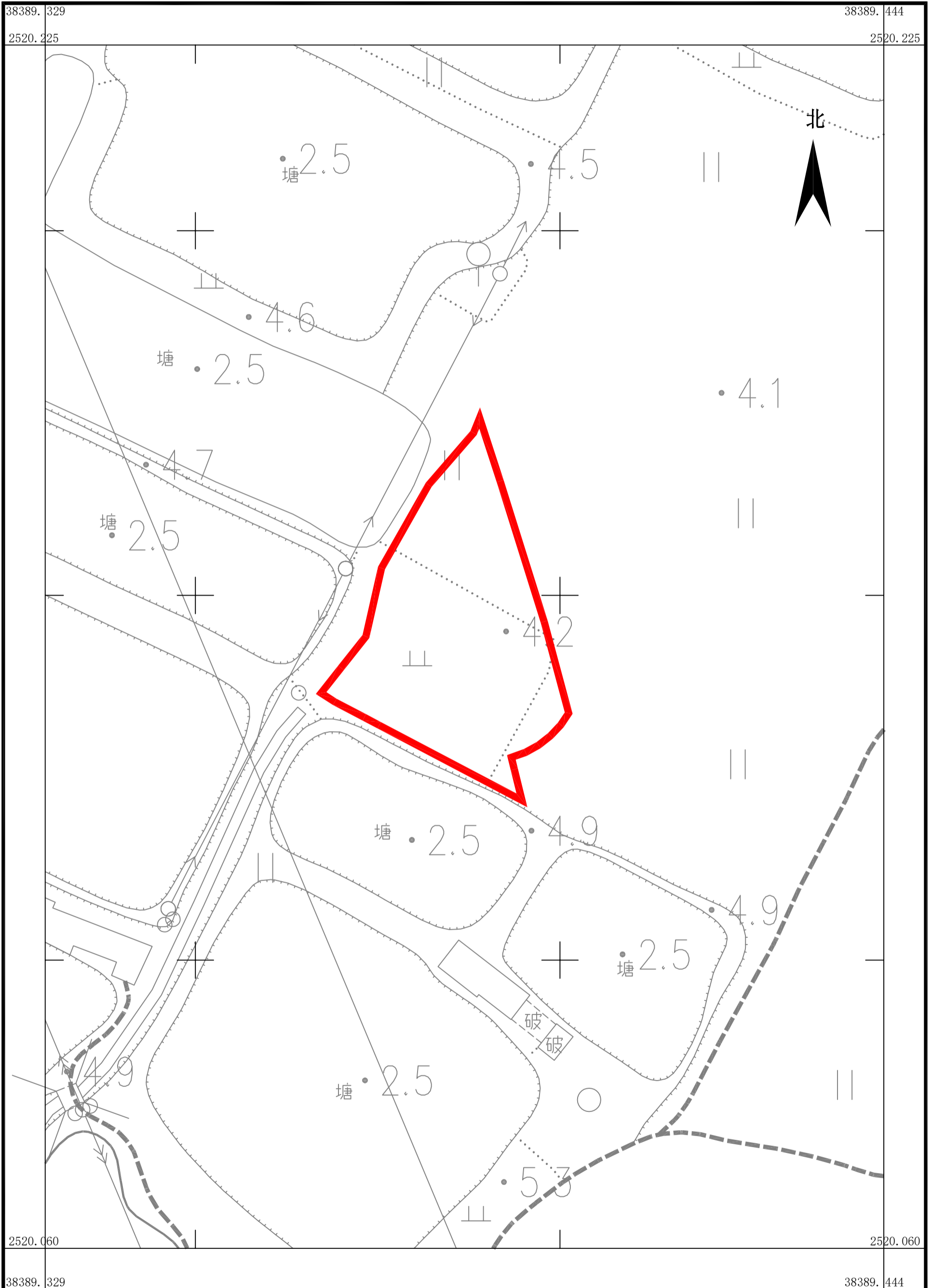
广东华地自然空间规划研究有限公司

2000国家大地坐标系，中央子午线114度
1985年国家高程基准，等高距为0.5米
GB/T 20257.1-2017国家基本比例尺地图图式 第1部分：1:500 1:1000 1:2000地形图图式
2023年4月数字化制图

1:500

测量员：刘健强
绘图员：谭世娴
检查员：杨团

省道S270线鹤山赤岗村至霄南村段改扩建工程建设项目用地征收土地公告附图
鹤山市龙口镇霄南村东门、北门、礼奎股份经济合作社



广东华地自然空间规划研究有限公司

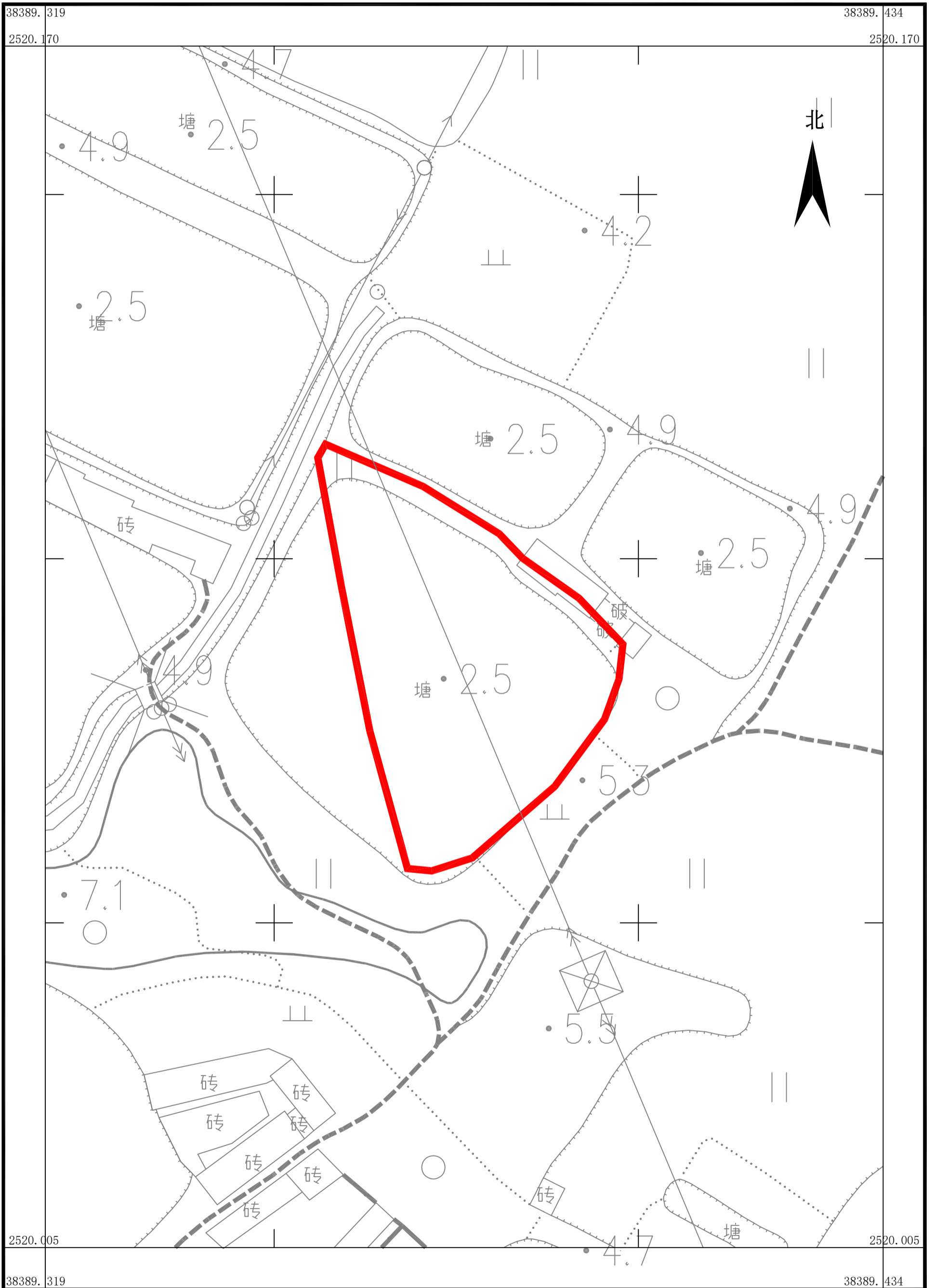
2000国家大地坐标系，中央子午线114度
1985年国家高程基准，等高距为0.5米
GB/T 20257.1-2017国家基本比例尺地图图式 第1部分：1:500 1:1000 1:2000地形图图式
2023年4月数字化制图

1:500

测量员：刘健强
绘图员：谭世娴
检查员：杨 团

省道S270线鹤山赤岗村至霄南村段改扩建工程建设项目用地征收土地公告附图

鹤山市龙口镇霄南村东门、北门股份经济合作社



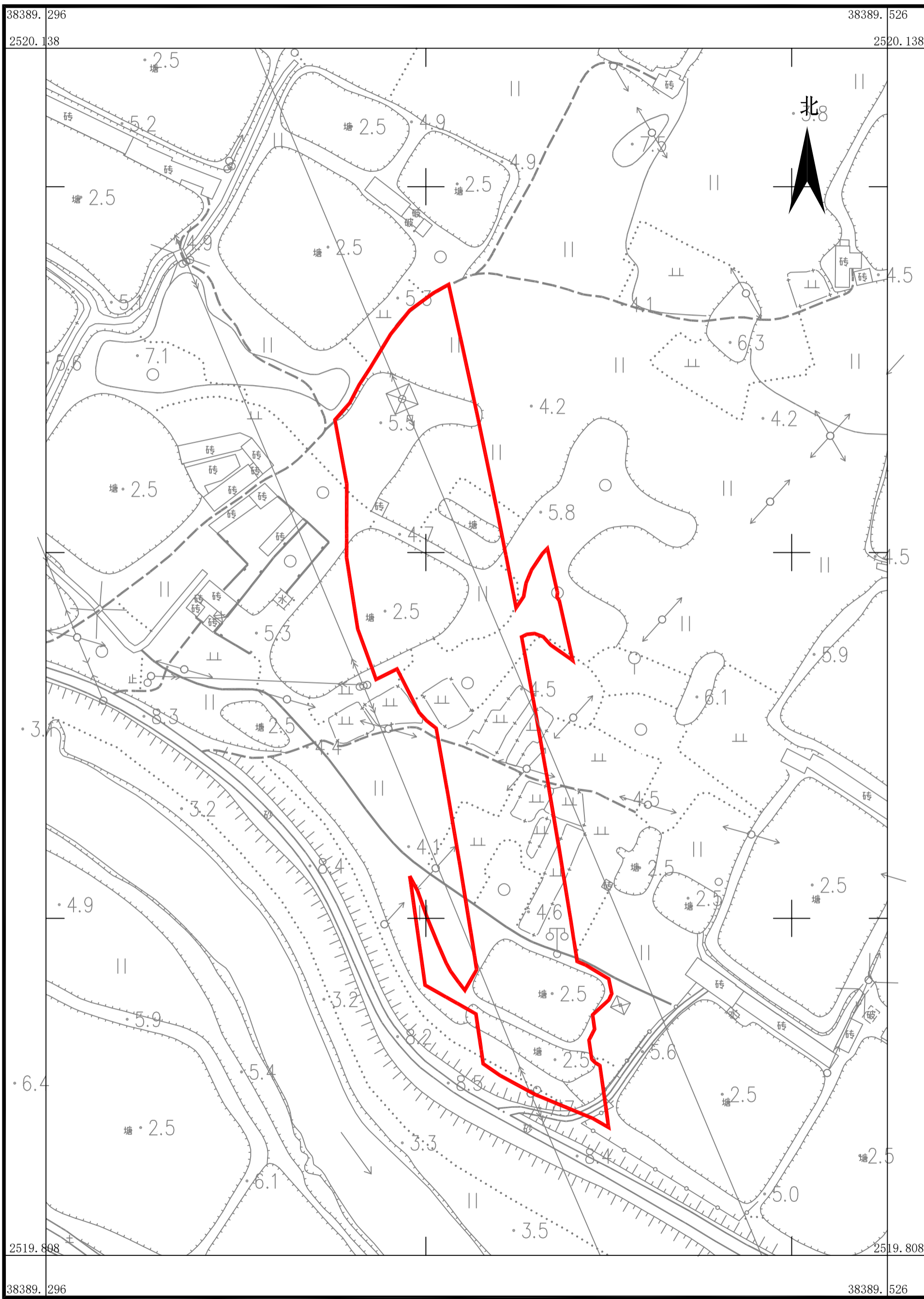
广东华地自然空间规划研究有限公司

2000国家大地坐标系，中央子午线114度
1985年国家高程基准，等高距为0.5米
GB/T 20257.1-2017国家基本比例尺地图图式 第1部分：1:500 1:1000 1:2000地形图图式
2023年4月数字化制图

1:500

测量员：刘健强
绘图员：谭世娴
检查员：杨团

省道S270线鹤山赤岗村至霄南村段改扩建工程建设项目用地征收土地公告附图
鹤山市龙口镇霄南村东门股份经济合作社



广东华地自然空间规划研究有限公司

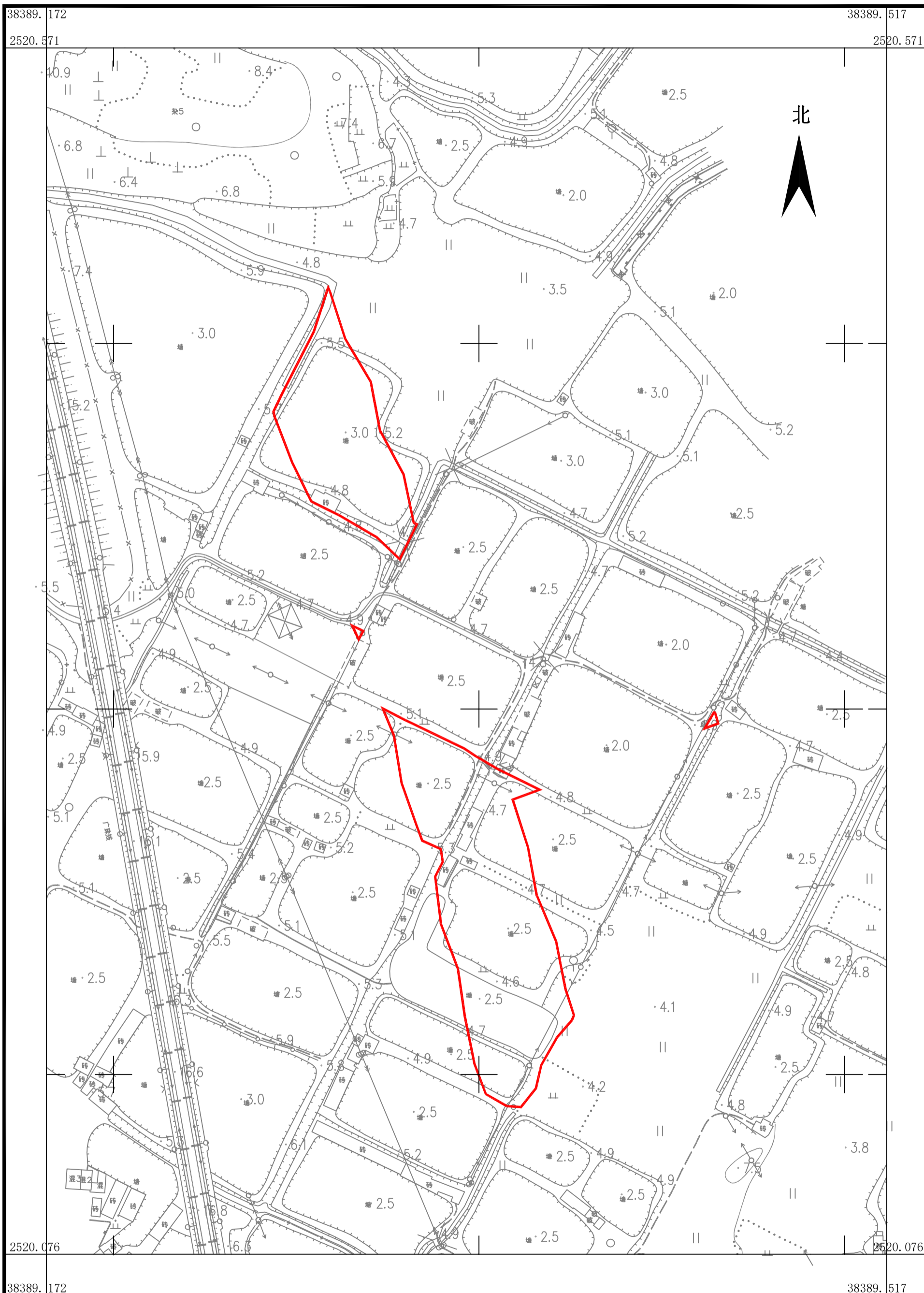
2000国家大地坐标系, 中央子午线114度
1985年国家高程基准, 等高距为0.5米
GB/T 20257.1-2017国家基本比例尺地图图式 第1部分: 1:500 1:1000 1:2000地形图图式
2023年4月数字化制图

1:1000

测量员: 刘健强
绘图员: 谭世娴
检查员: 杨 团

省道S270线鹤山赤岗村至霄南村段改扩建工程建设项目用地征收土地公告附图

鹤山市龙口镇霄南村礼奎股份经济合作社



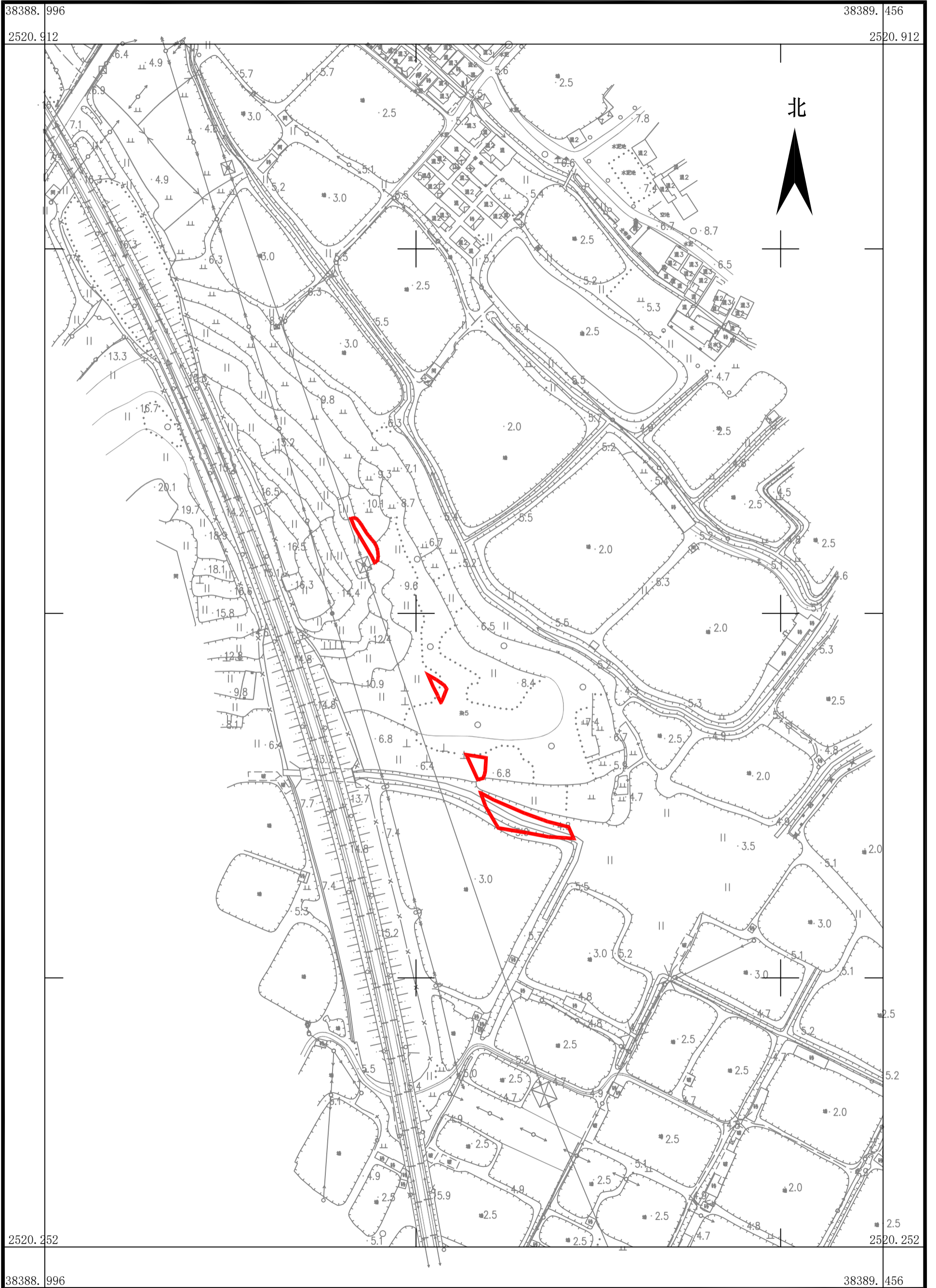
广东华地自然空间规划研究有限公司

2000国家大地坐标系，中央子午线114度
1985年国家高程基准，等高距为0.5米
GB/T 20257.1-2017国家基本比例尺地图图式 第1部分：1:500 1:1000 1:2000地形图图式
2023年4月数字化制图

1:1500

测量员：刘健强
绘图员：谭世娴
检查员：杨团

省道S270线鹤山赤岗村至霄南村段改扩建工程建设项目用地征收土地公告附图
鹤山市龙口镇霄南股份经济合作联社



广东华地自然空间规划研究有限公司

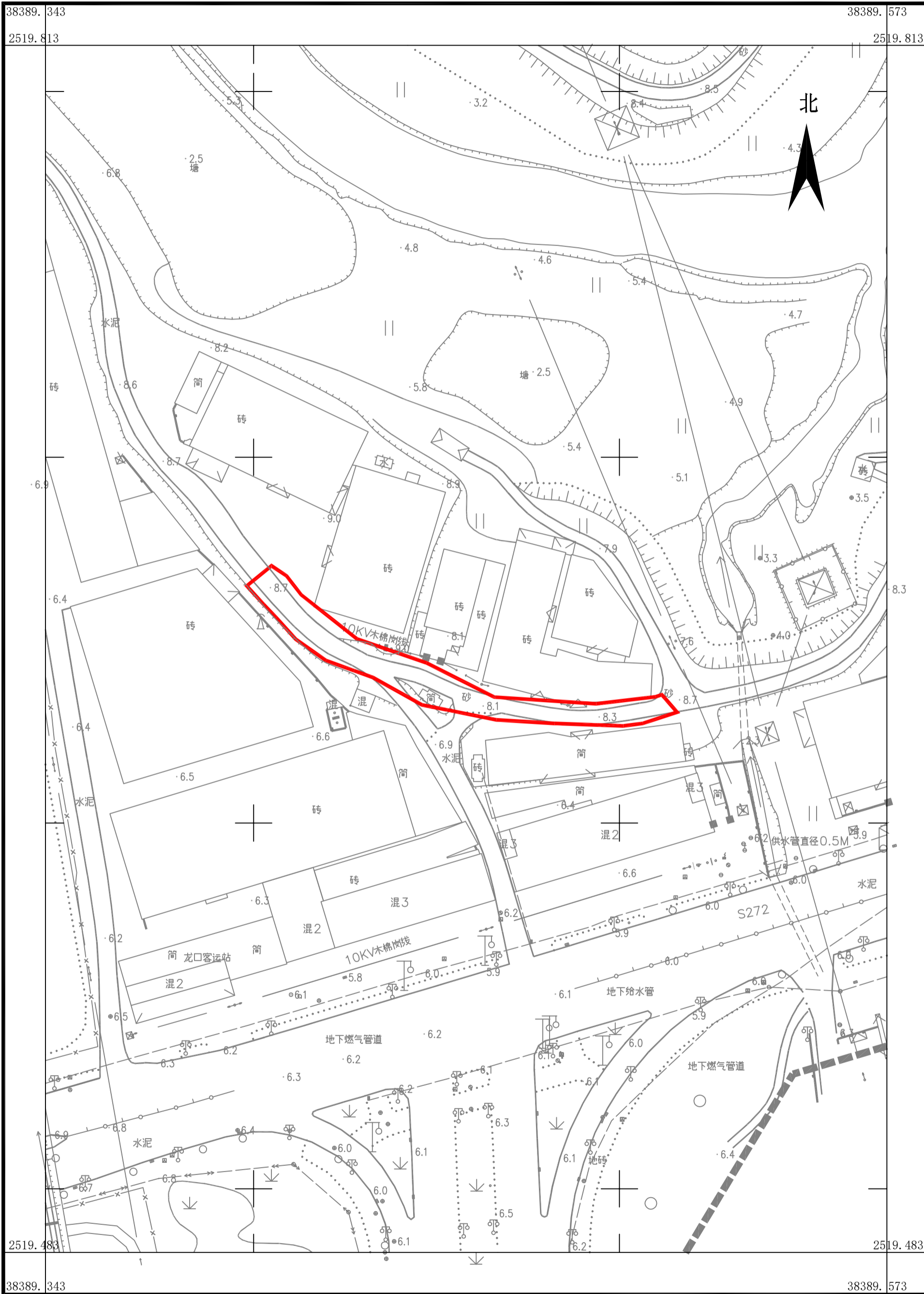
2000国家大地坐标系，中央子午线114度
1985年国家高程基准，等高距为0.5米
GB/T 20257.1-2017国家基本比例尺地图图式 第1部分：1:500 1:1000 1:2000地形图图式
2023年4月数字化制图

1:2000

测量员：刘健强
绘图员：谭世娟
检查员：杨 团

省道S270线鹤山赤岗村至霄南村段改扩建工程建设项目用地征收土地公告附图

鹤山市沙坪街经济联合总社



广东华地自然空间规划研究有限公司

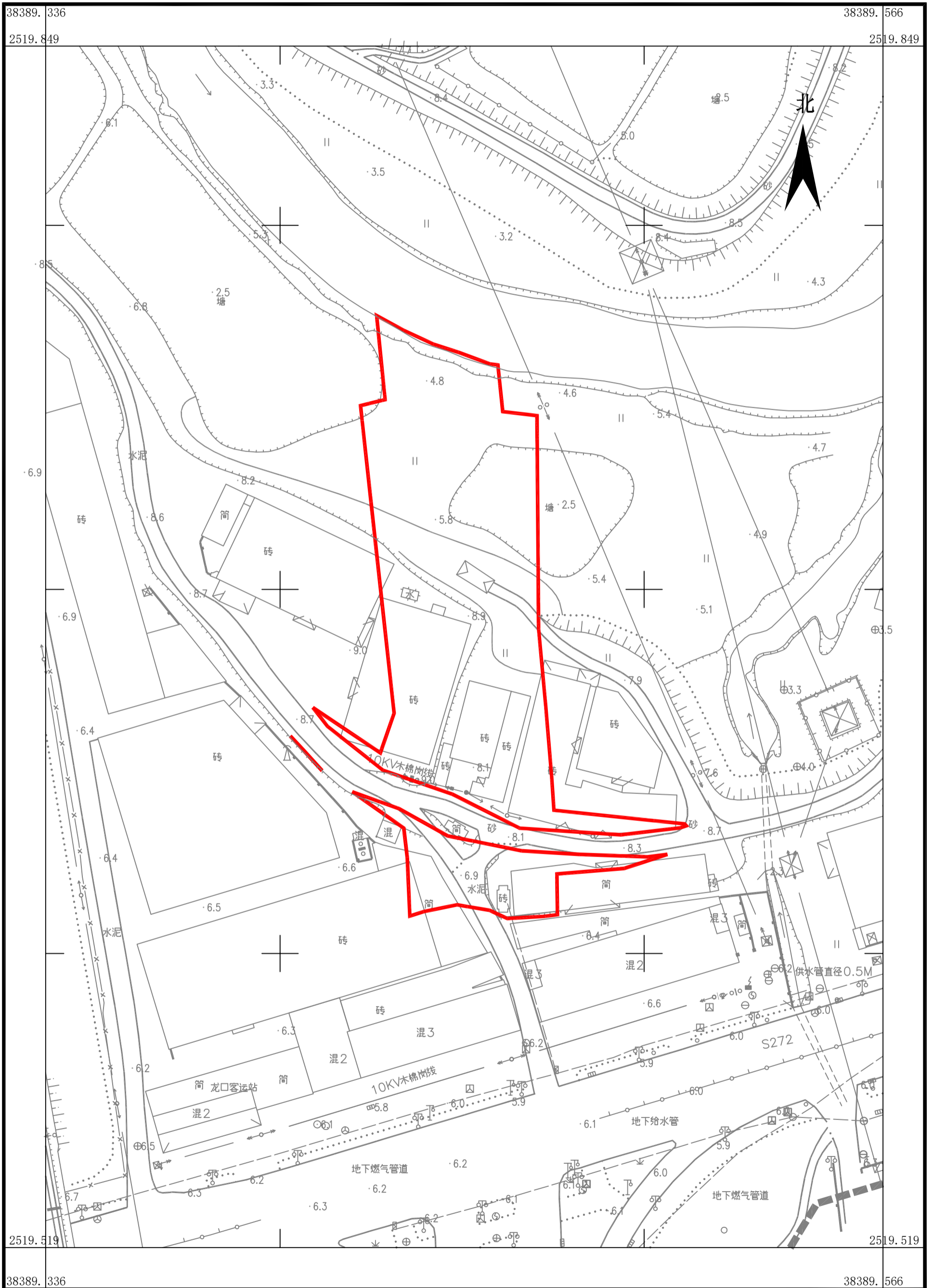
2000国家大地坐标系，中央子午线114度
1985年国家高程基准，等高距为0.5米
GB/T 20257.1-2017国家基本比例尺地图图式 第1部分：1:500 1:1000 1:2000地形图图式
2023年4月数字化制图

1:1000

测量员：刘健强
绘图员：谭世娴
检查员：杨团

省道S270线鹤山赤岗村至霄南村段改扩建工程建设项目用地征收土地公告附图

鹤山市沙坪街桥丞股份经济合作联社



广东华地自然空间规划研究有限公司

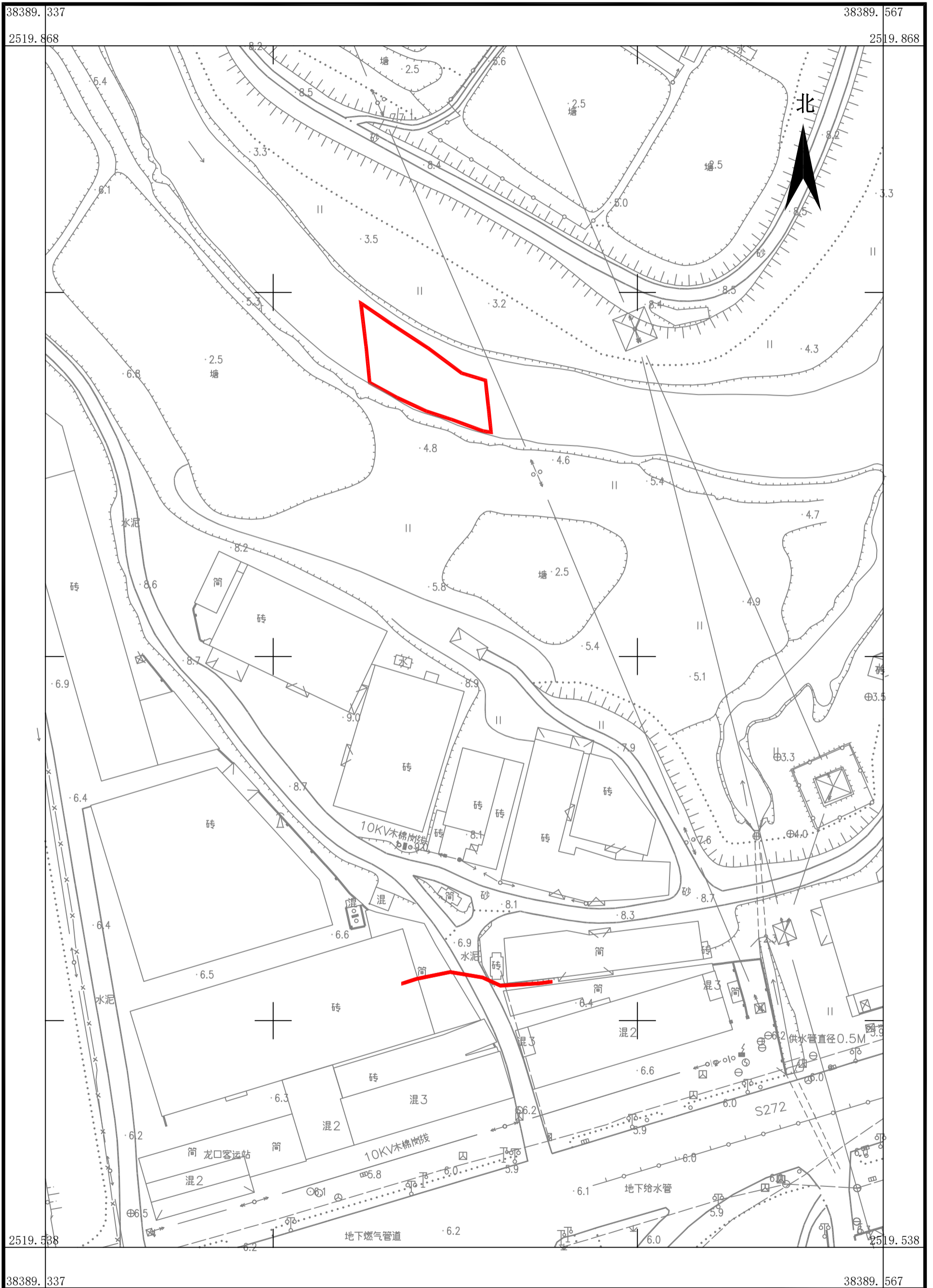
2000国家大地坐标系，中央子午线114度
1985年国家高程基准，等高距为0.5米
GB/T 20257.1-2017国家基本比例尺地图图式 第1部分：1:500 1:1000 1:2000地形图图式
2023年4月数字化制图

1:1000

测量员：刘健强
绘图员：谭世娴
检查员：杨团

省道S270线鹤山赤岗村至霄南村段改扩建工程建设项目用地征收土地公告附图

鹤山市沙坪街道办事处



广东华地自然空间规划研究有限公司

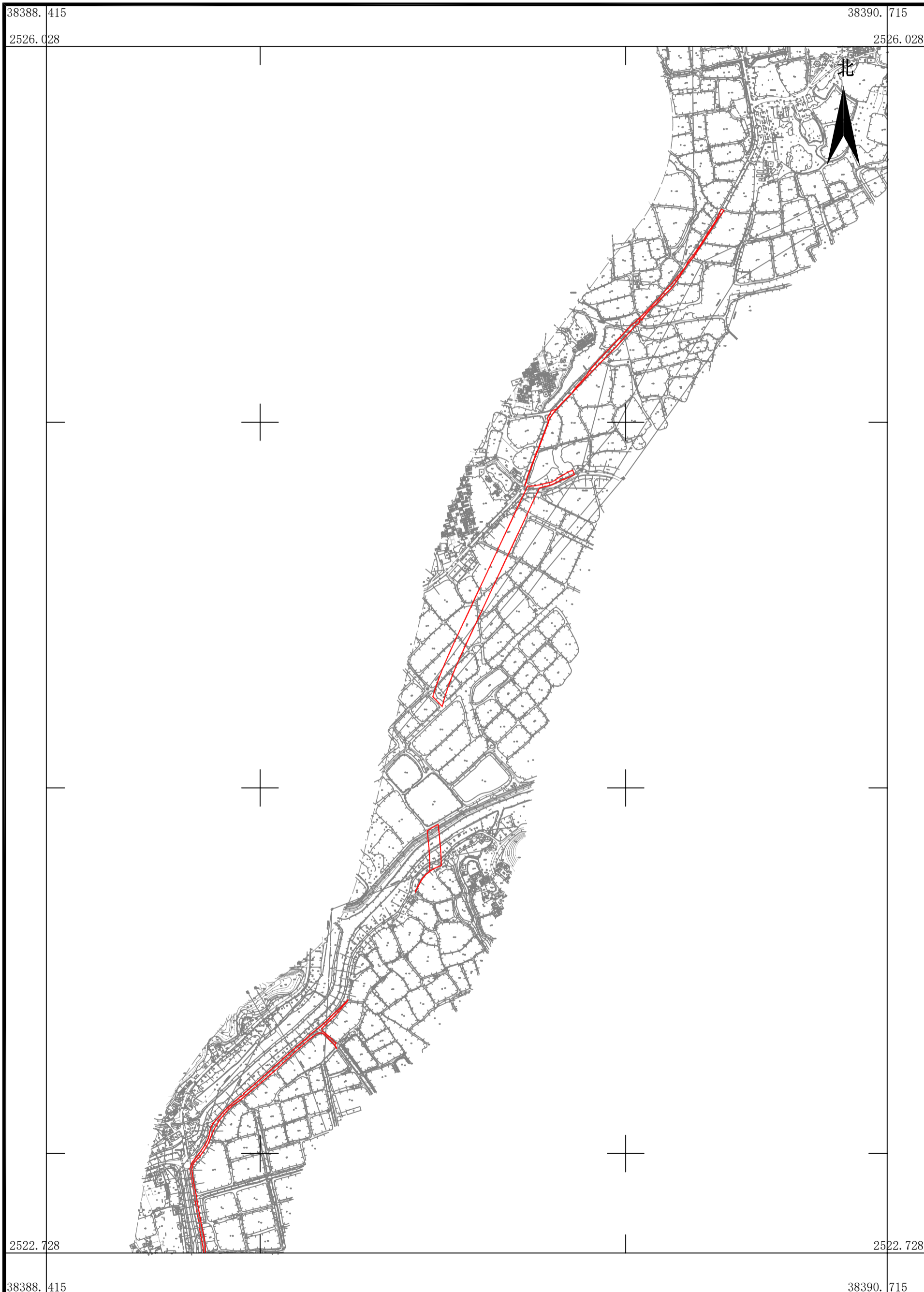
2000国家大地坐标系，中央子午线114度
1985年国家高程基准，等高距为0.5米
GB/T 20257.1-2017国家基本比例尺地图图式 第1部分：1:500 1:1000 1:2000地形图图式
2023年4月数字化制图

1:1000

测量员：刘健强
绘图员：谭世娴
检查员：杨团

省道S270线鹤山赤岗村至霄南村段改扩建工程建设项目用地征收土地公告附图（1）

鹤山市古劳镇人民政府



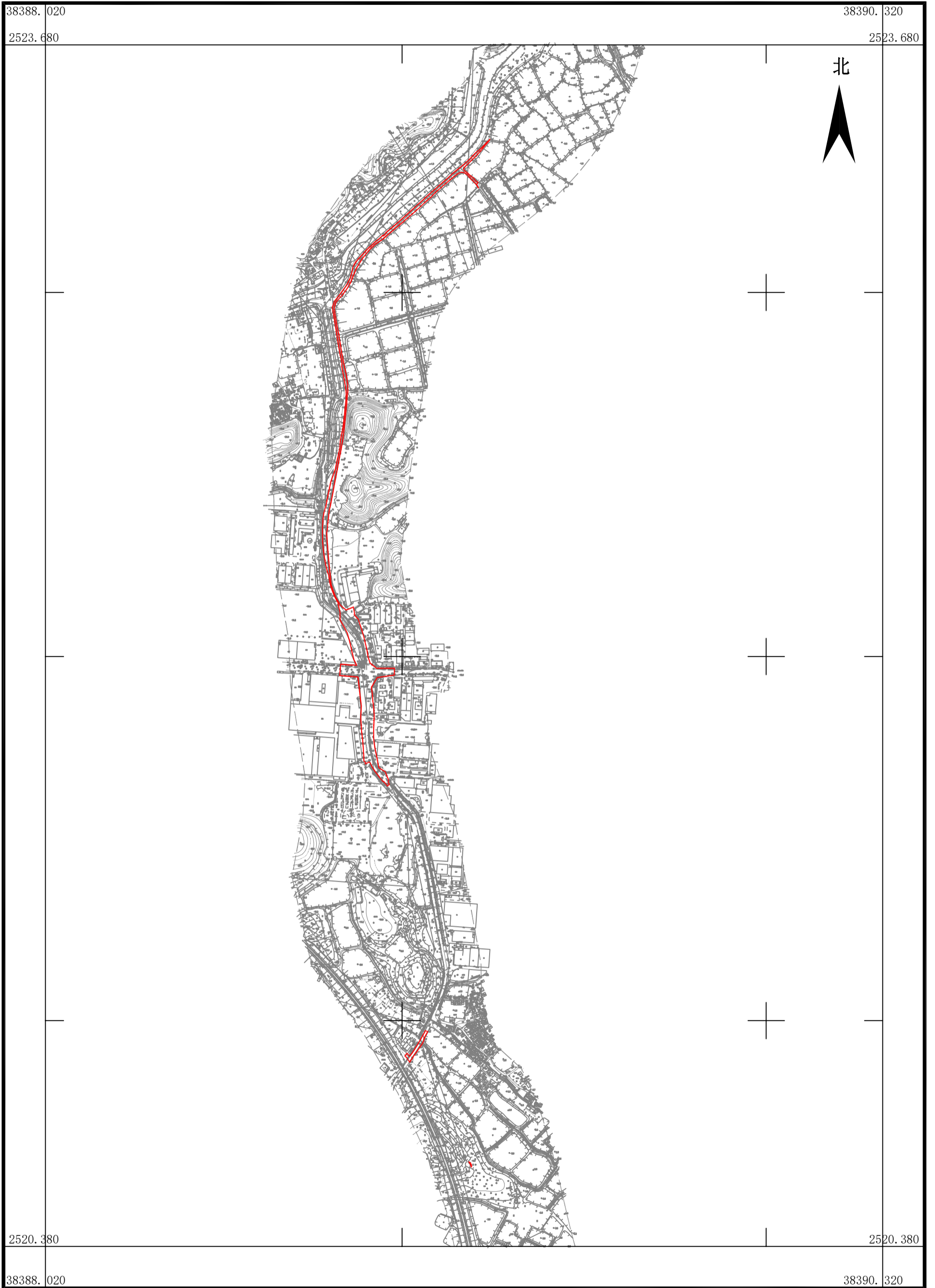
广东华地自然空间规划研究有限公司

2000国家大地坐标系，中央子午线114度
1985年国家高程基准，等高距为0.5米
GB/T 20257.1-2017国家基本比例尺地图图式 第1部分：1:500 1:1000 1:2000地形图图式
2023年4月数字化制图

1:10000

测量员：刘健强
绘图员：谭世娴
检查员：杨团

省道S270线鹤山赤岗村至霄南村段改扩建工程建设项目用地征收土地公告附图（2）
鹤山市古劳镇人民政府



广东华地自然空间规划研究有限公司

2000国家大地坐标系，中央子午线114度
1985年国家高程基准，等高距为0.5米
GB/T 20257.1-2017国家基本比例尺地图图式 第1部分：1:500 1:1000 1:2000地形图图式
2023年4月数字化制图

1:10000

测量员：刘健强
绘图员：谭世娴
检查员：杨团