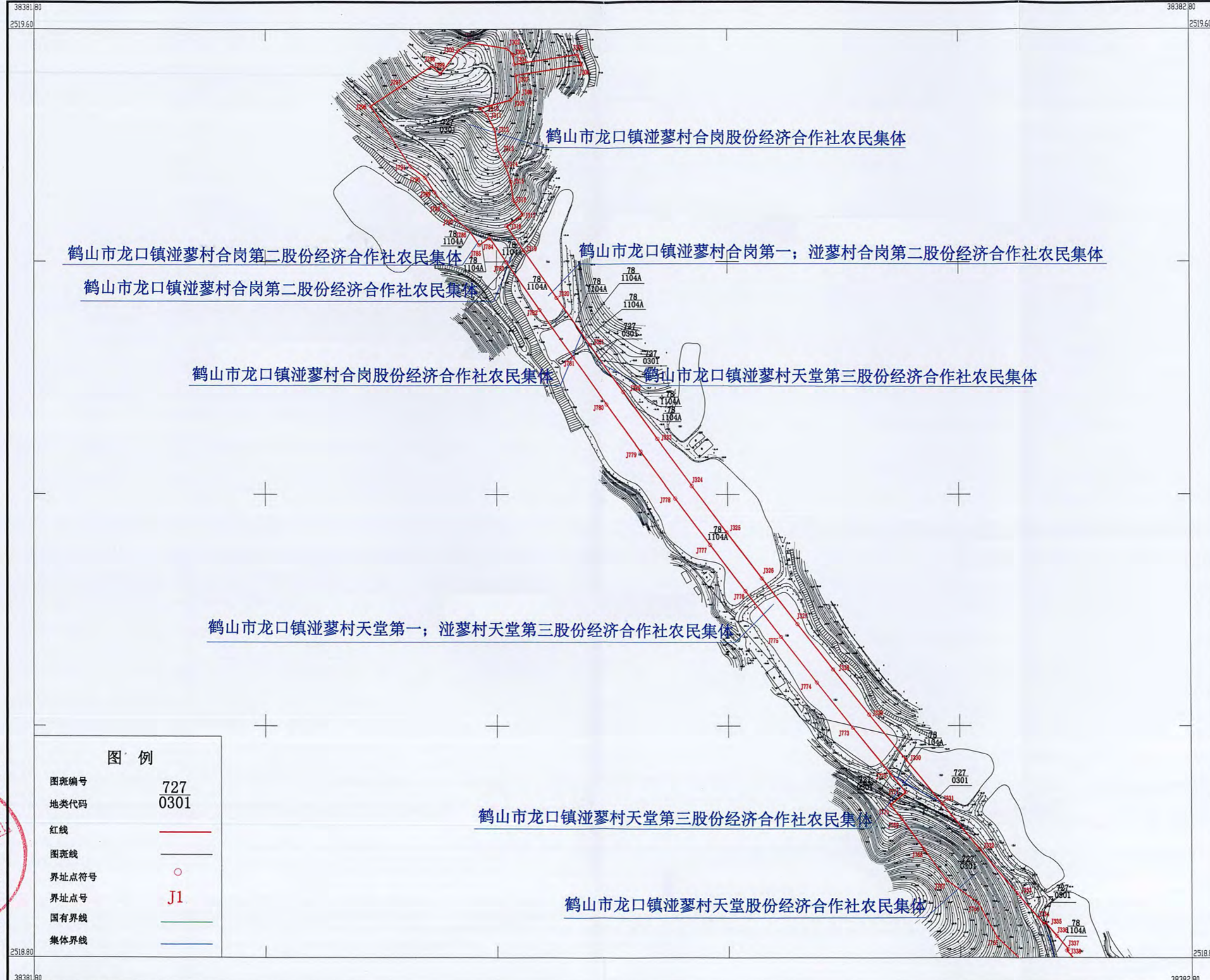


# 鹤山市龙口镇湓蓼村合岗股份经济合作社征收土地红线图

2518.800-38381.800

案号:GC2022004



广州国测规划信息技术有限公司

2000国家大地坐标系  
1985国家高程基准  
2024年1月编制

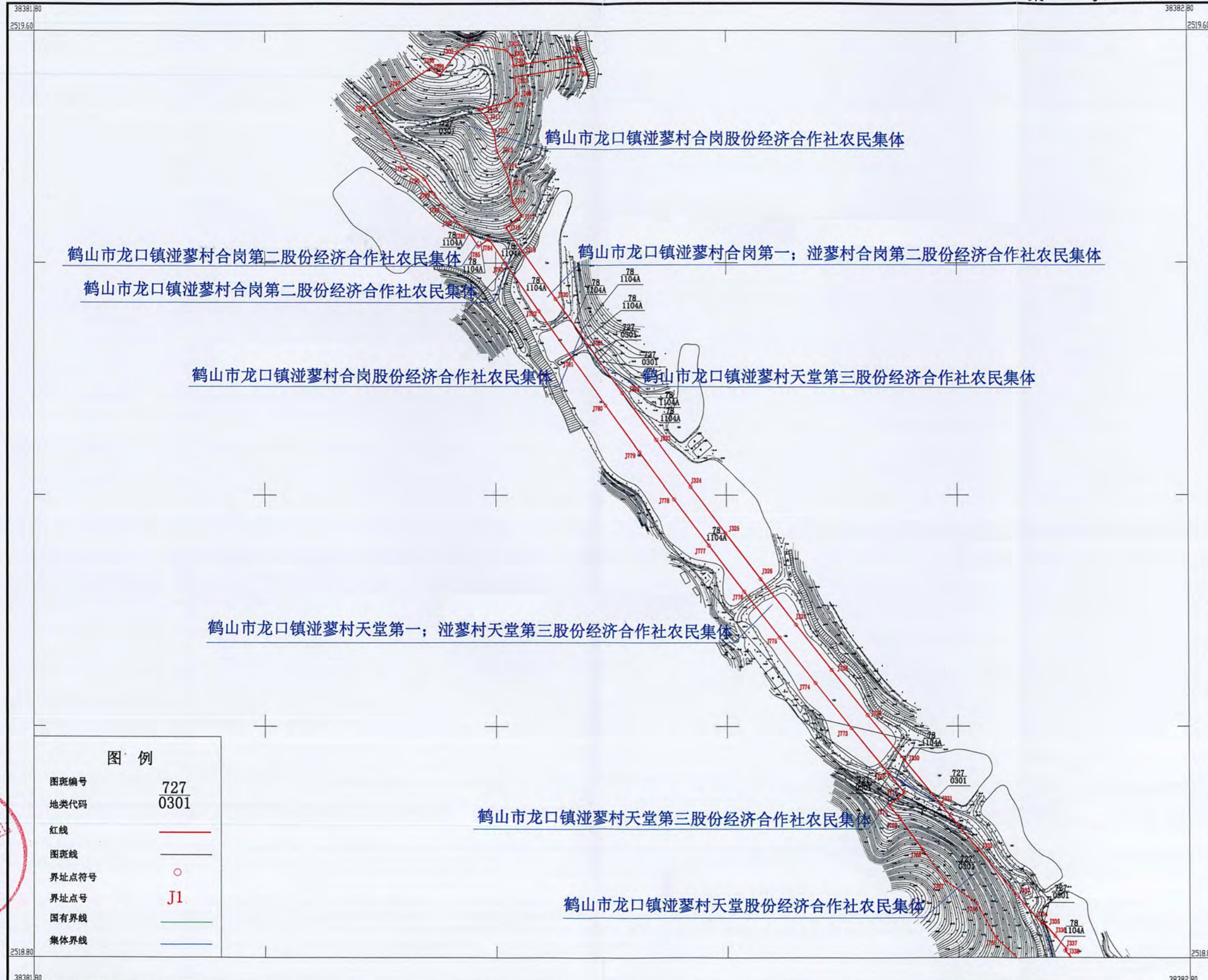
1:2000

绘图员:杜月兰  
检查员:黄辉

# 鹤山市龙口镇湓蓼村合岗第一；湓蓼村合岗第二股份经济合作社征收土地红线图

2518.800-38381.800

案号:GC2022004

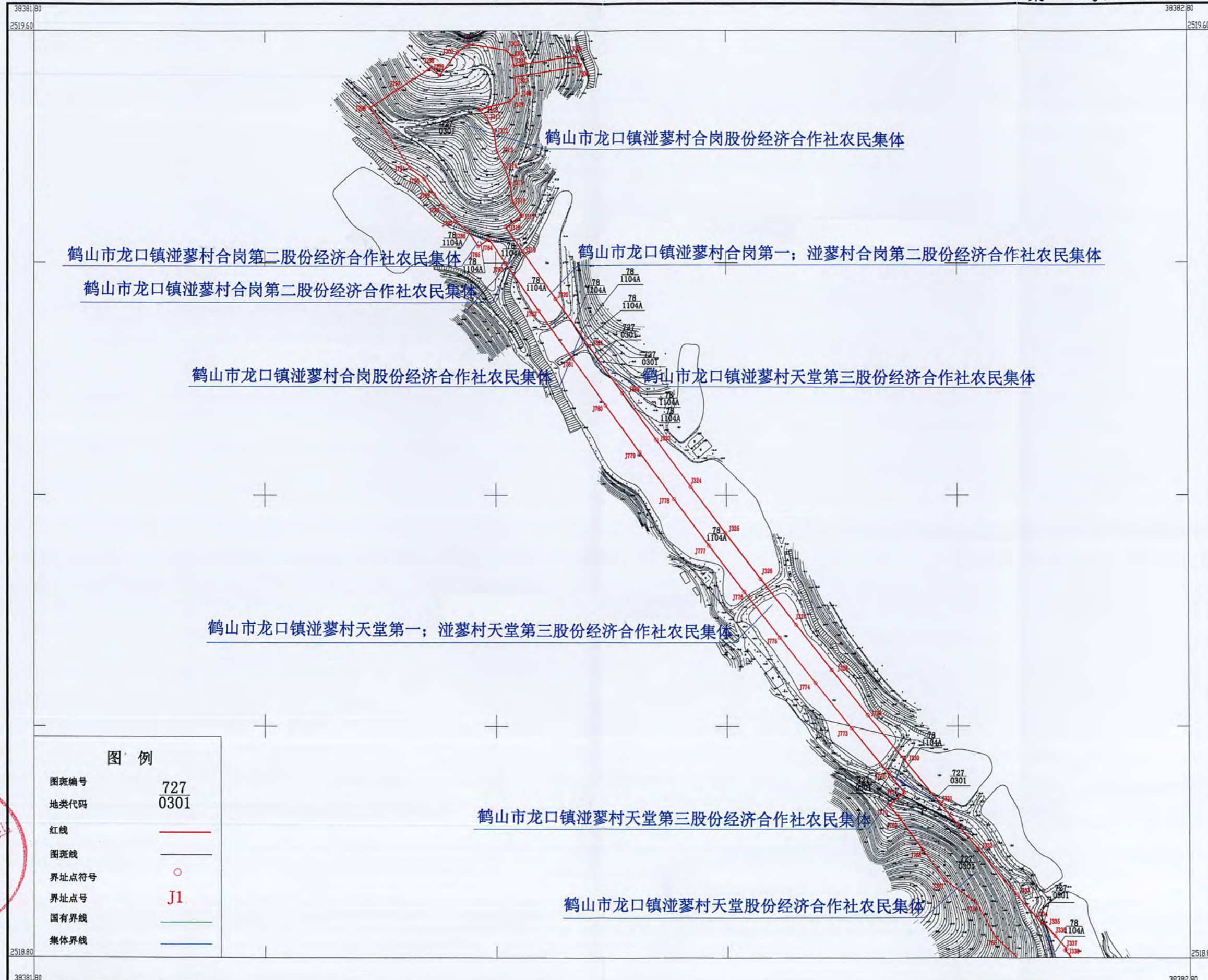


广州国测规划信息技术有限公司

# 鹤山市龙口镇湓蓼村合岗第二股份经济合作社征收土地红线图

2518.800-38381.800

案号:GC2022004



## 图例

图斑编号	727
地类代码	0301
红线	—
图斑线	—
界址点符号	○
界址点号	J1
国有界线	—
集体界线	—

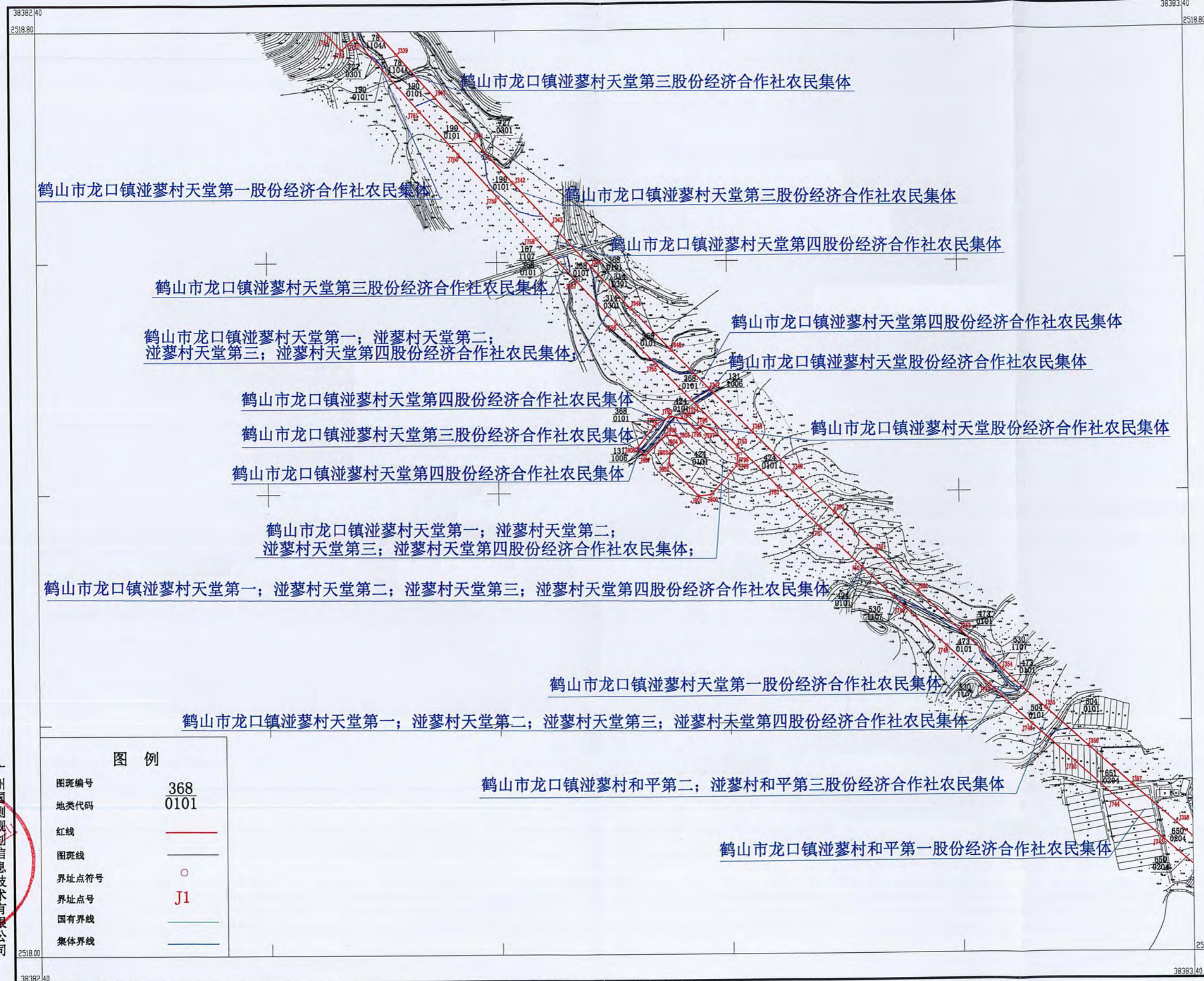


广州国测规划信息技术有限公司

# 鹤山市龙口镇滘蓼村和平第一股份经济合作社征收土地红线图（1）

2518.000-38382.400

案号:GC2022004

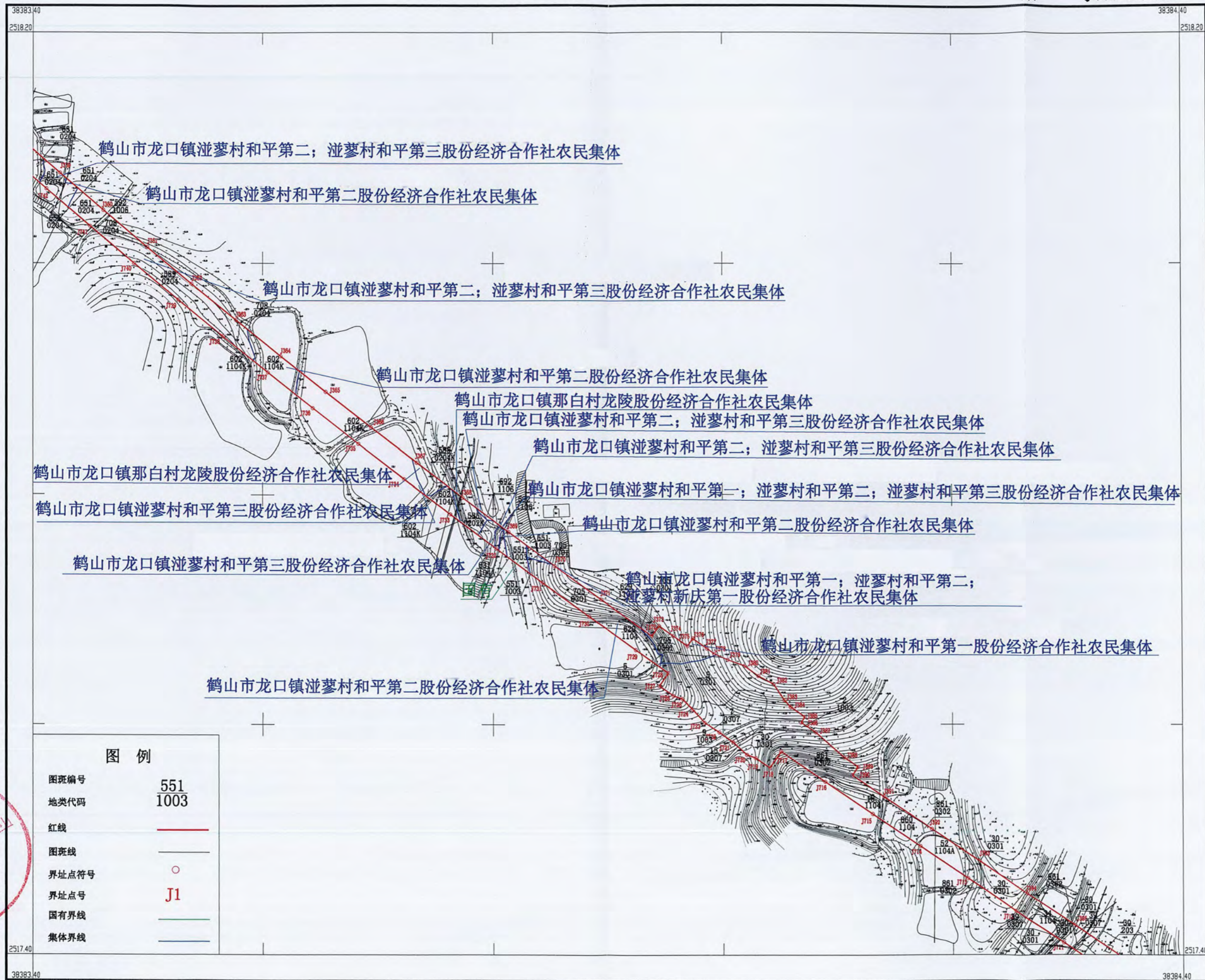


广州国测规划信息技术有限公司

# 鹤山市龙口镇湓蓼村和平第一股份经济合作社征收土地红线图 (2)

2517.400-38383.400

案号:GC2022004



图例	
图斑编号	551
地类代码	1003
红线	<span style="color: red;">—</span>
图斑线	—
界址点符号	○
界址点号	J1
国有界线	—
集体界线	—

2000国家大地坐标系  
1985国家高程基准  
2024年1月编制

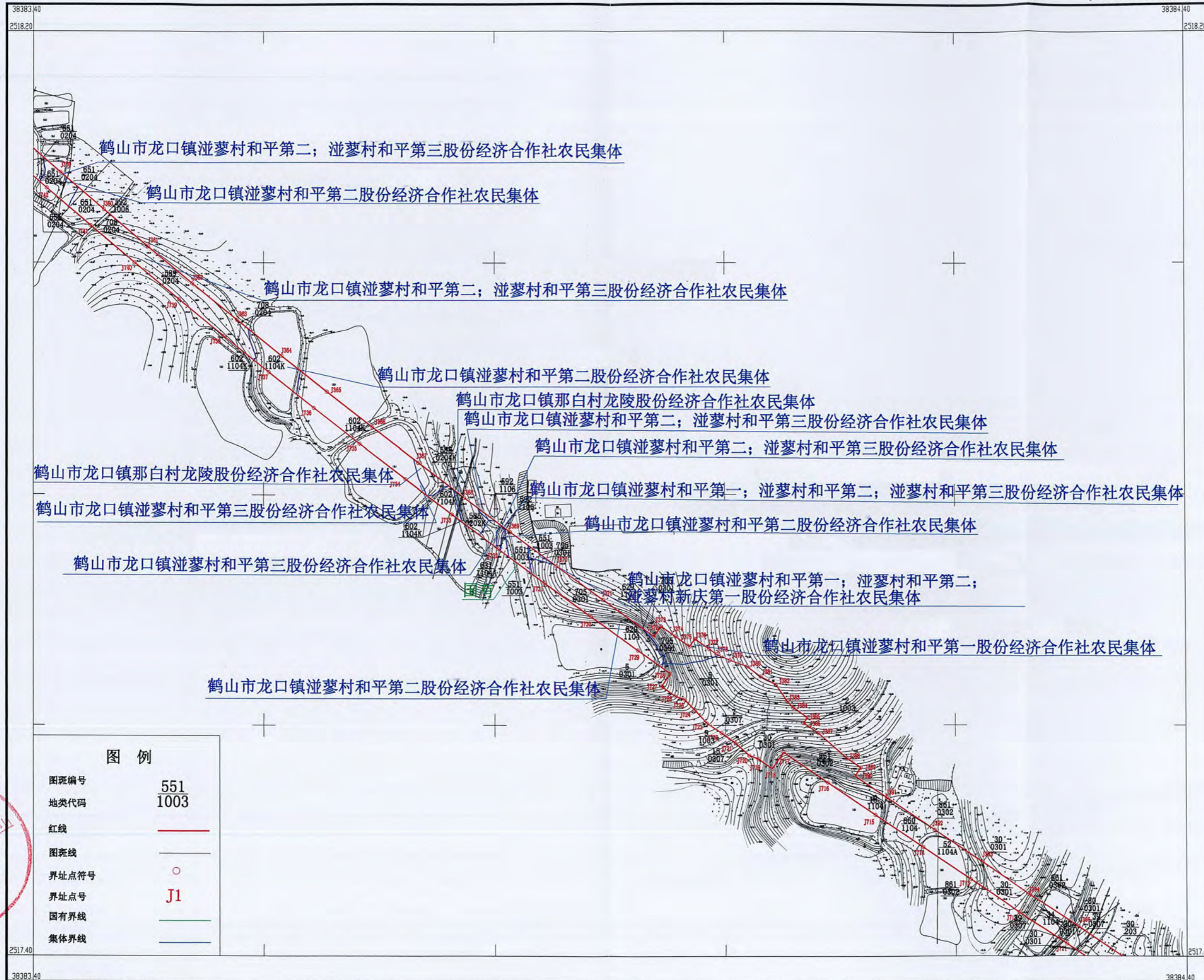
1:2000

绘图员:杜月兰  
检查员:黄辉

# 鹤山市龙口镇滘蓼村和平第一；滘蓼村和平第二；滘蓼村和平第三股份经济合作社征收土地红线图

2517.400-38383.400

案号:GC2022004



鹤山市龙口镇滘蓼村和平第二；滘蓼村和平第三股份经济合作社农民集体

鹤山市龙口镇滘蓼村和平第二股份经济合作社农民集体

鹤山市龙口镇滘蓼村和平第二；滘蓼村和平第三股份经济合作社农民集体

鹤山市龙口镇滘蓼村和平第二股份经济合作社农民集体

鹤山市龙口镇那白村龙陵股份经济合作社农民集体

鹤山市龙口镇滘蓼村和平第二；滘蓼村和平第三股份经济合作社农民集体

鹤山市龙口镇滘蓼村和平第二；滘蓼村和平第三股份经济合作社农民集体

鹤山市龙口镇那白村龙陵股份经济合作社农民集体

鹤山市龙口镇滘蓼村和平第一；滘蓼村和平第二；滘蓼村和平第三股份经济合作社农民集体

鹤山市龙口镇滘蓼村和平第三股份经济合作社农民集体

鹤山市龙口镇滘蓼村和平第二股份经济合作社农民集体

鹤山市龙口镇滘蓼村和平第三股份经济合作社农民集体

鹤山市龙口镇滘蓼村和平第一；滘蓼村和平第二；  
滘蓼村新庆第一股份经济合作社农民集体

鹤山市龙口镇滘蓼村和平第一股份经济合作社农民集体

鹤山市龙口镇滘蓼村和平第二股份经济合作社农民集体

## 图例

图斑编号	551
地类代码	1003
红线	
图斑线	
界址点符号	
界址点号	J1
国有界线	
集体界线	

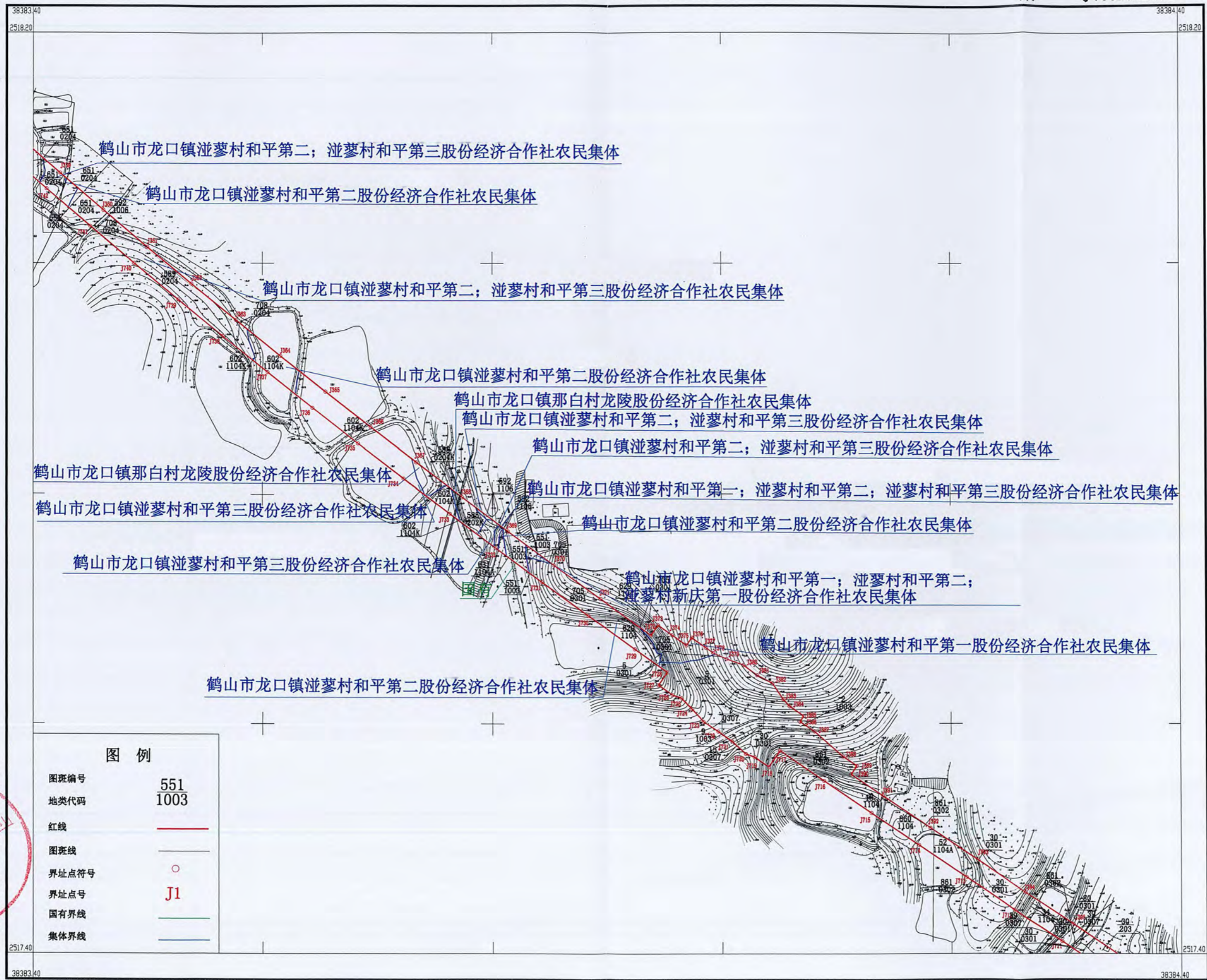
广州国测规划信息技术有限公司



# 鹤山市龙口镇滘蓼村和平第一；滘蓼村和平第二；滘蓼村新庆第一股份经济合作社征收土地红线图

2517.400-38383.400

案号:GC2022004



广州国测规划信息技术有限公司

2000国家大地坐标系  
1985国家高程基准  
2024年1月编制

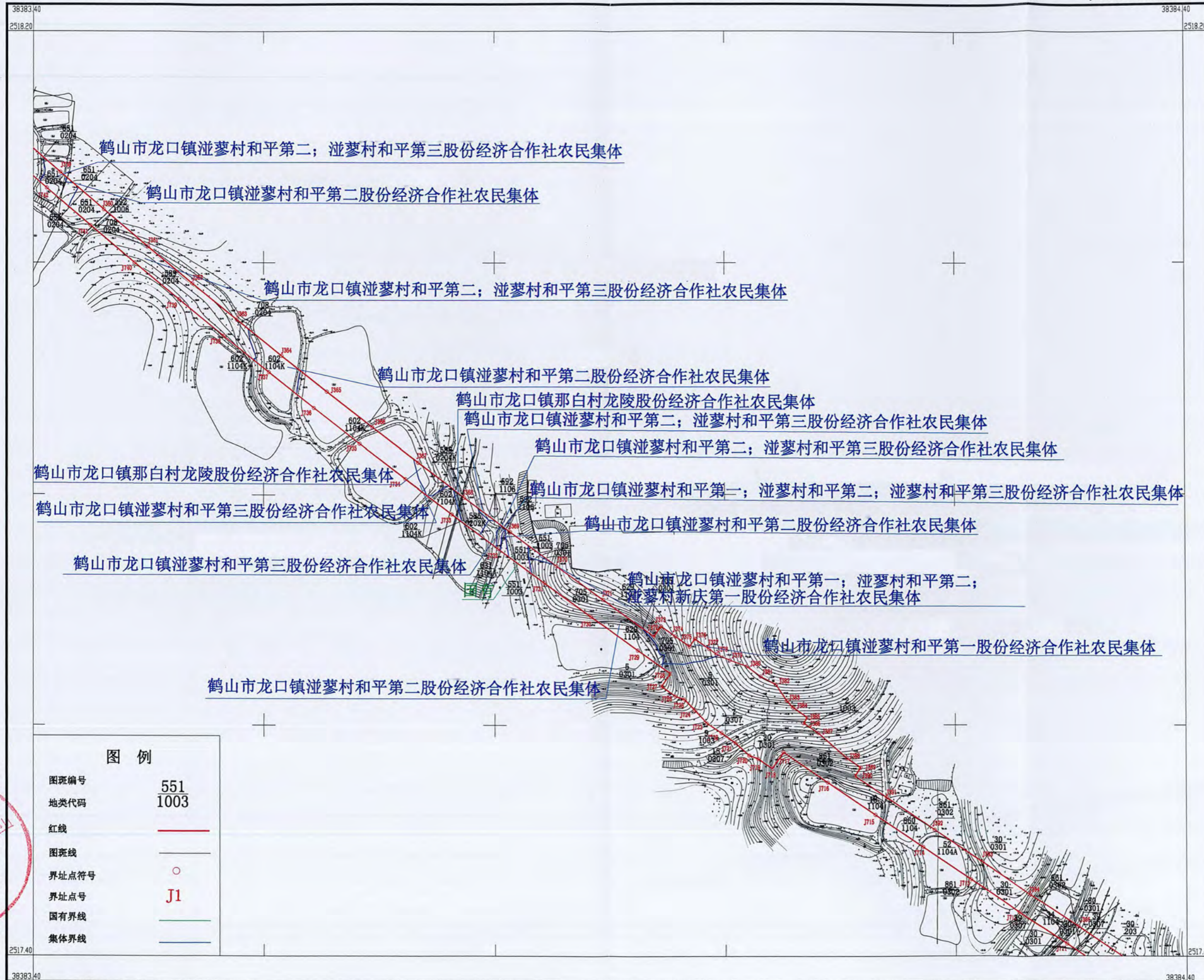
1:2000

绘图员:杜月兰  
检查员:黄辉

# 鹤山市龙口镇滘蓼村和平第二股份经济合作社征收土地红线图

2517.400-38383.400

案号:GC2022004



## 图例

图斑编号	551
地类代码	1003
红线	—
图斑线	—
界址点符号	○
界址点号	J1
国有界线	—
集体界线	—

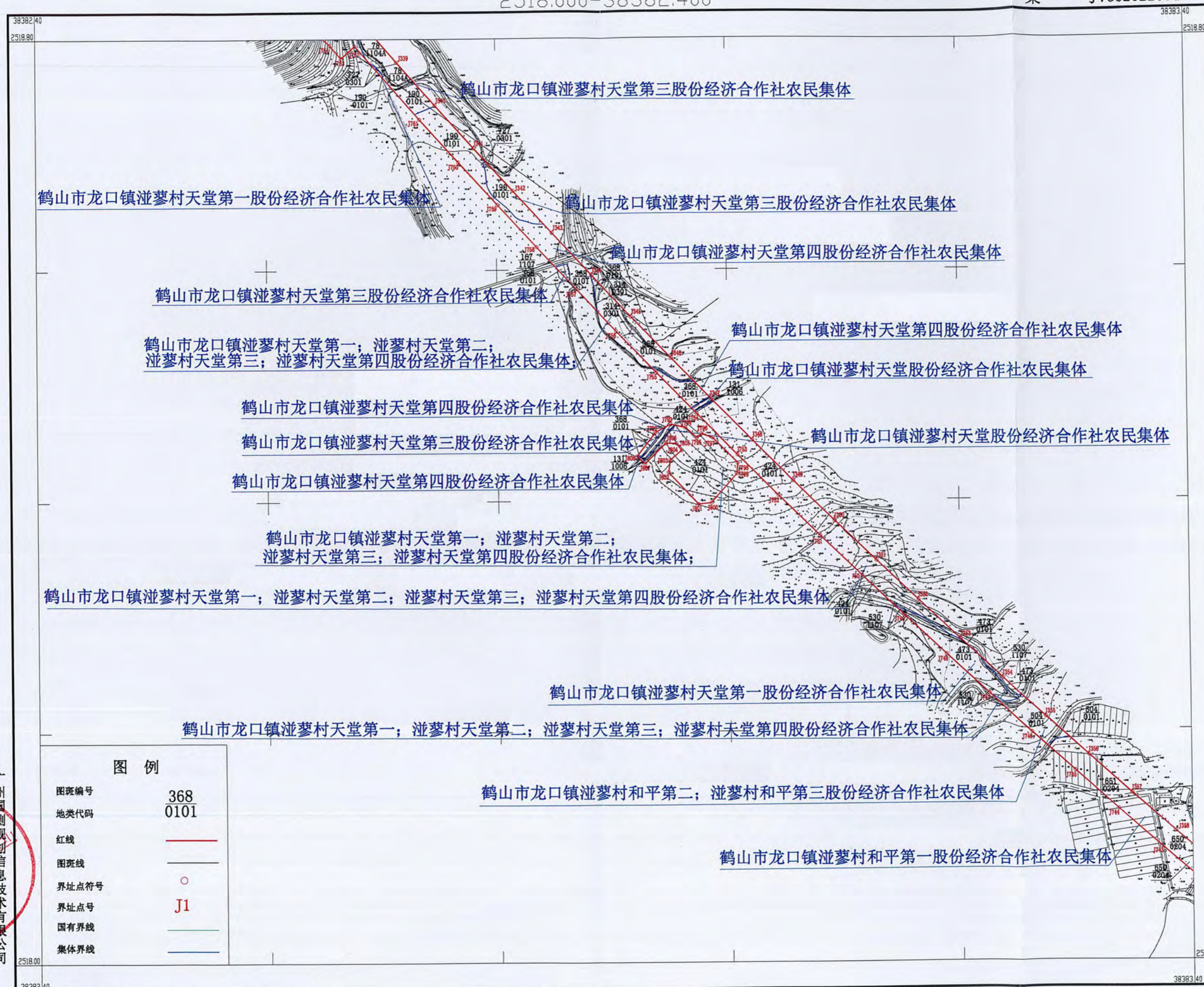




# 鹤山市龙口镇滘蓼村和平第二；滘蓼村和平第三股份经济合作社征收土地红线图（1）

2518.000-38382.400

案号:GC2022004

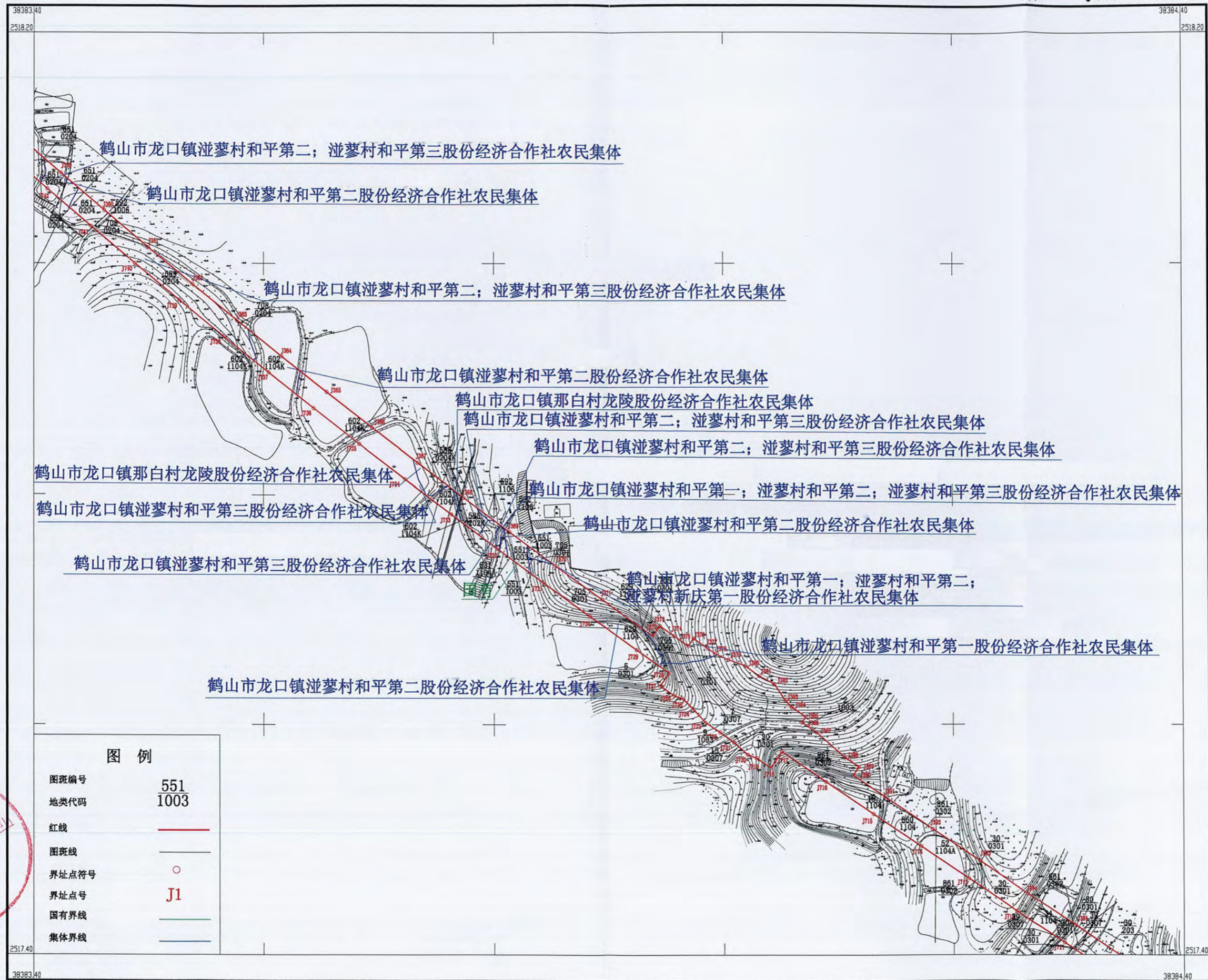


广州国测规划信息技术有限公司

# 鹤山市龙口镇湓蓼村和平第二；湓蓼村和平第三股份经济合作社征收土地红线图（2）

2517.400-38383.400

案号:GC2022004



图例	
图斑编号	551
地类代码	1003
红线	—
图斑线	—
界址点符号	○
界址点号	J1
国有界线	—
集体界线	—



2000国家大地坐标系  
1985国家高程基准  
2024年1月编制

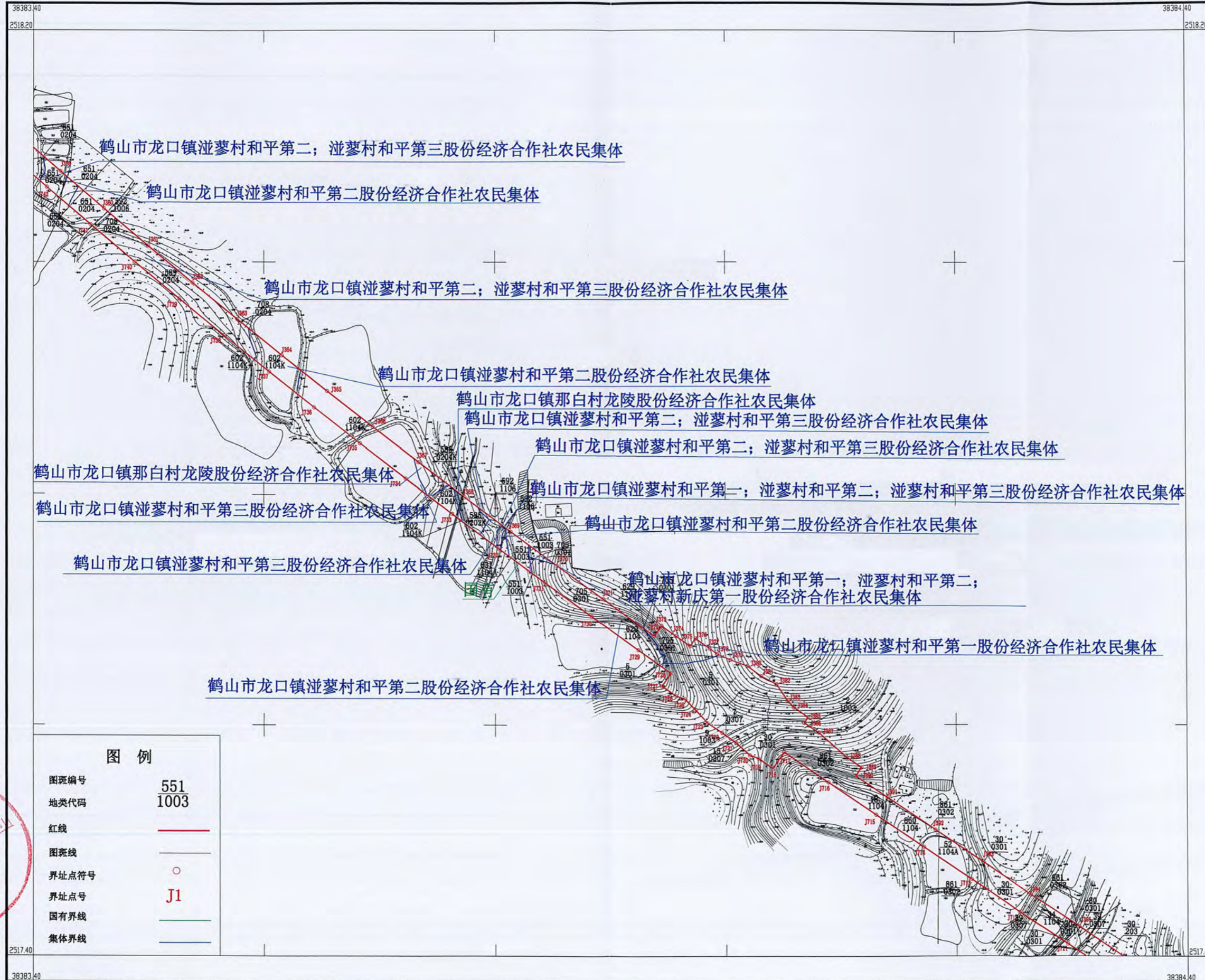
1:2000

绘图员:杜月兰  
检查员:黄辉

# 鹤山市龙口镇滘蓼村和平第三股份经济合作社征收土地红线图

2517.400-38383.400

案号:GC2022004



### 图例

图斑编号	551
地类代码	1003
红线	—
图斑线	—
界址点符号	○
界址点号	J1
国有界线	—
集体界线	—

广州国测规划信息技术有限公司



2000国家大地坐标系  
1985国家高程基准  
2024年1月编制

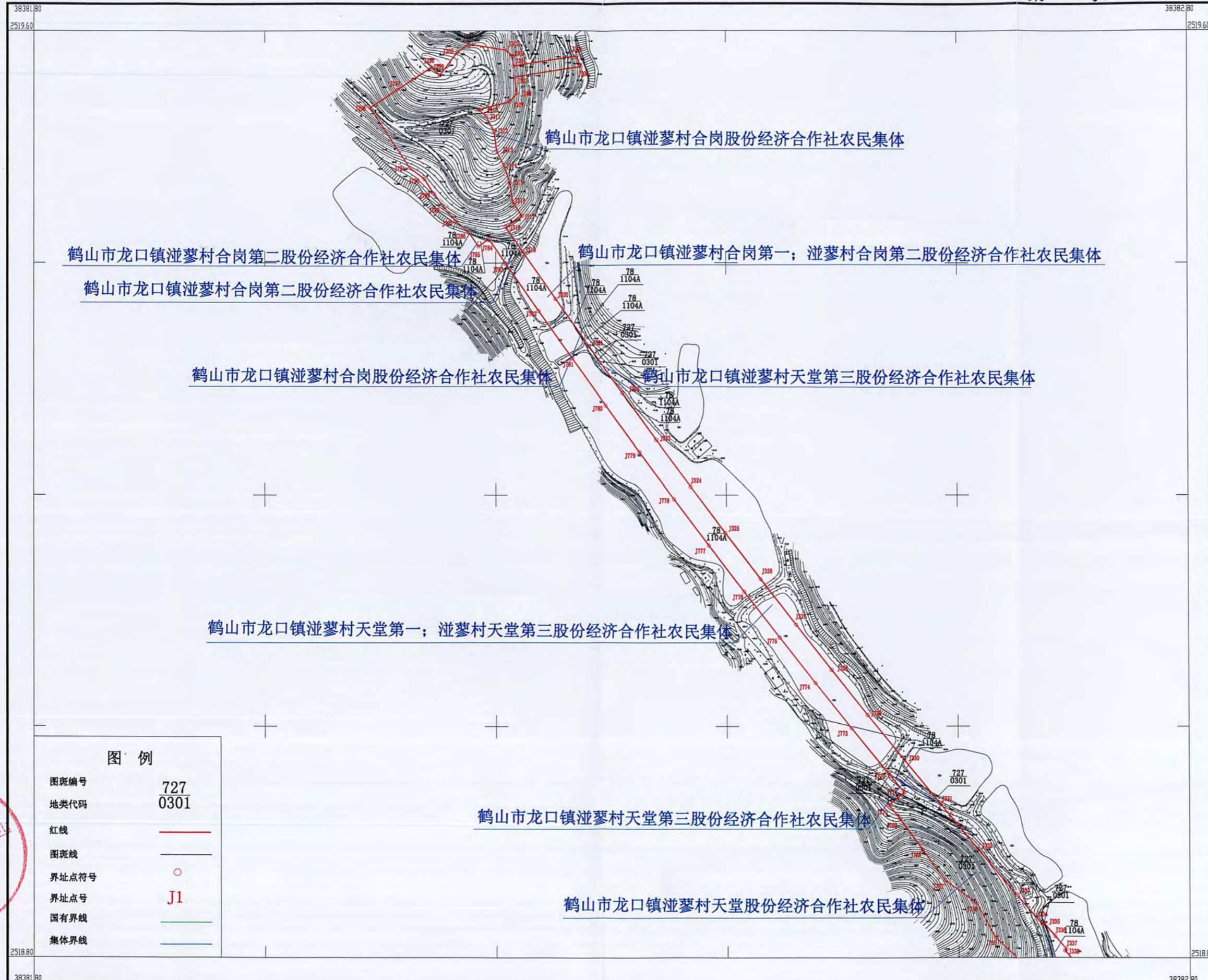
1:2000

绘图员:杜月兰  
检查员:黄辉

# 鹤山市龙口镇湓蓼村天堂股份经济合作社征收土地红线图 (1)

2518.800-38381.800

案号:GC2022004

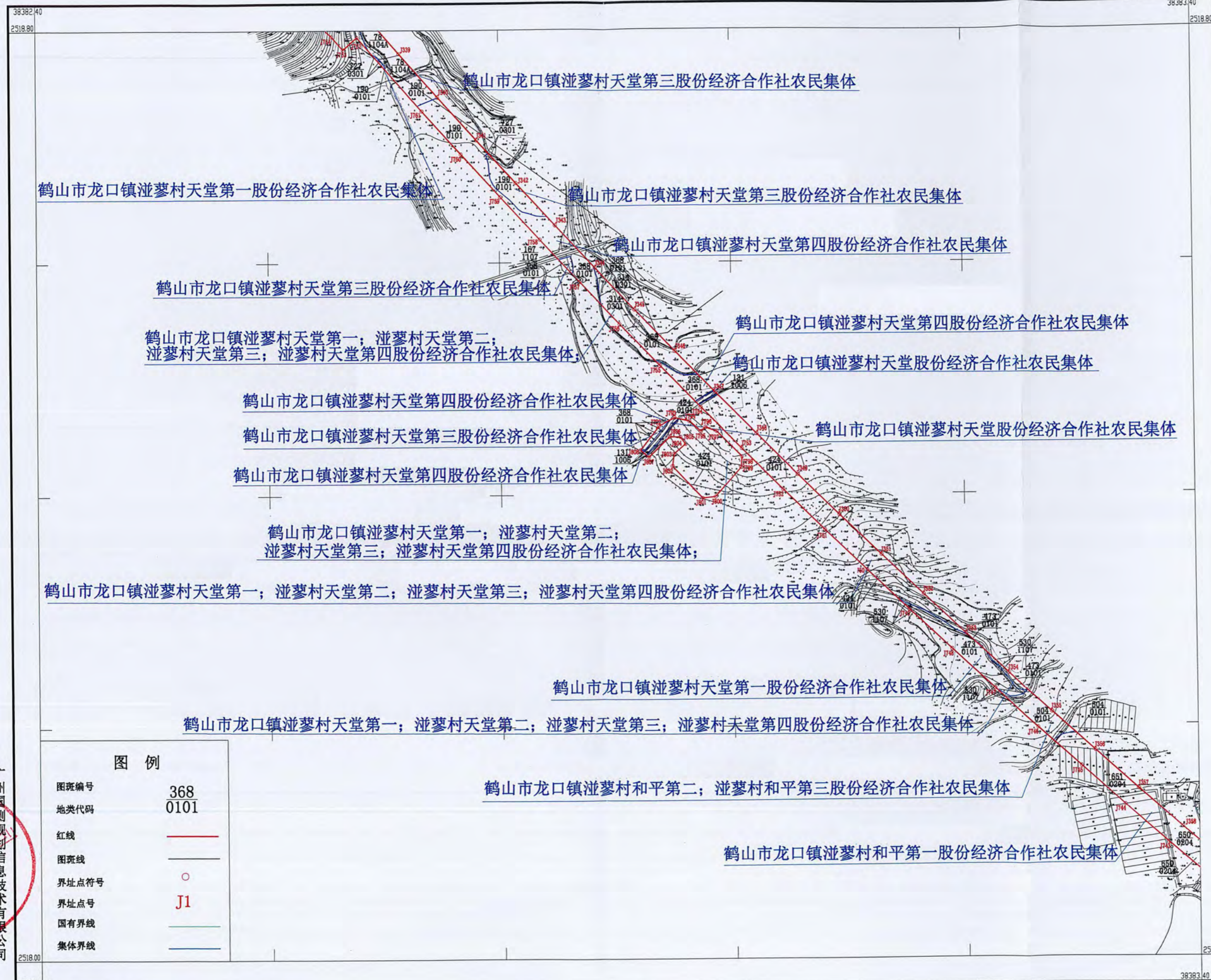


广州国测规划信息技术有限公司

鹤山市龙口镇滘蓼村天堂股份经济合作社征收土地红线图 (2)

2518.000-38382.400

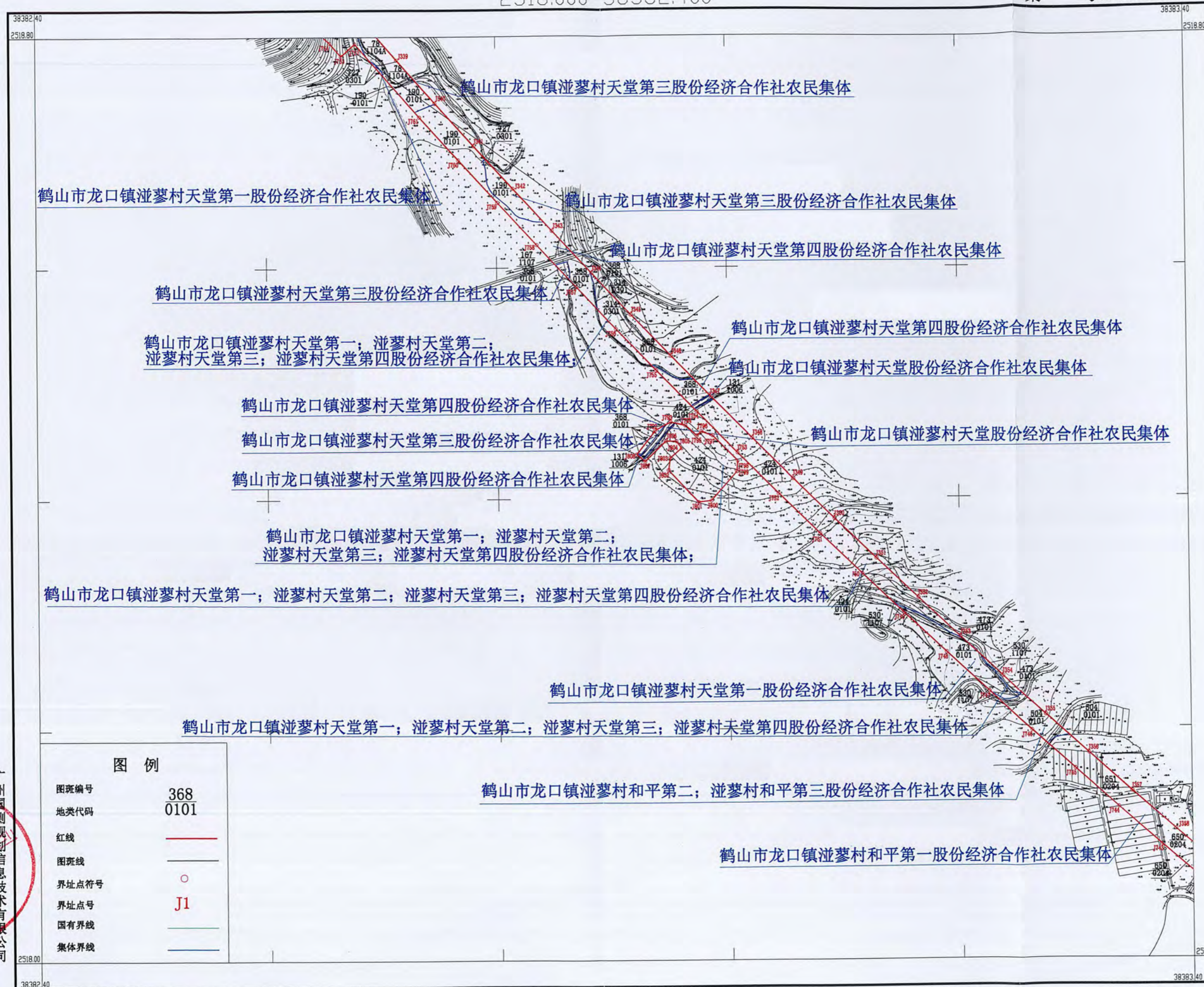
案号:GC2022004



# 鹤山市龙口镇滘蓼村天堂第一股份经济合作社征收土地红线图

2518.000-38382.400

案号:GC2022004



广州国测规划信息技术有限公司

图例	
图斑编号	368
地类代码	0101
红线	—
图斑线	—
界址点符号	○
界址点号	J1
国有界线	—
集体界线	—

2000国家大地坐标系  
1985国家高程基准  
2024年1月编制

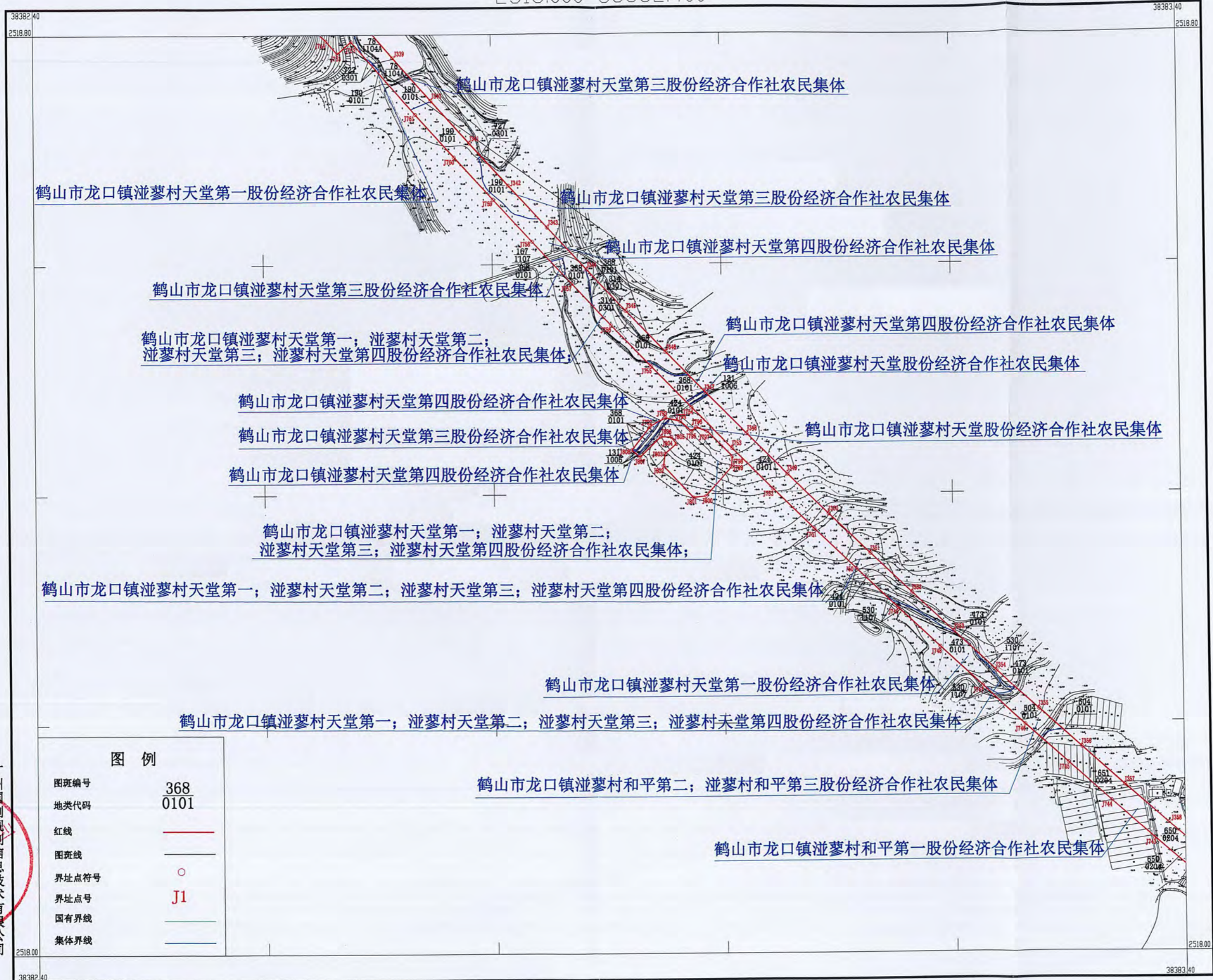
1:2000

绘图员:杜月兰  
检查员:黄辉

# 鹤山市龙口镇滘蓼村天堂第一；滘蓼村天堂第二；滘蓼村天堂第三；滘蓼村天堂第四股份经济合作社征收土地红线图

2518.000-38382.400

案号:GC2022004



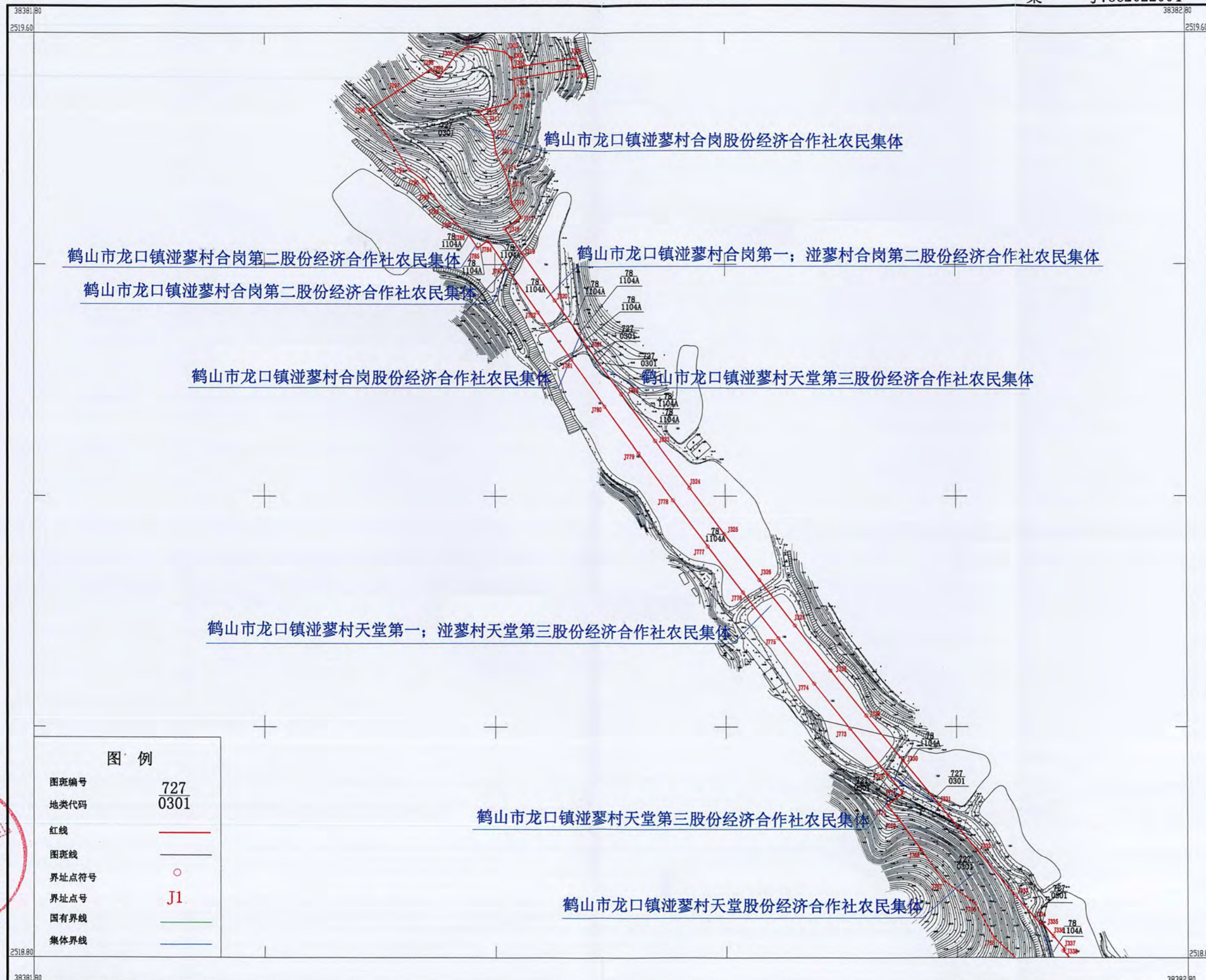
图例	
图斑编号	368
地类代码	0101
红线	<span style="color: red;">——</span>
图斑线	——
界址点符号	○
界址点号	J1
国有界线	——
集体界线	——



# 鹤山市龙口镇湓蓼村天堂第一；湓蓼村天堂第三股份经济合作社征收土地红线图

2518.800-38381.800

案号:GC2022004



### 图例

图斑编号	727
地类代码	0301
红线	—
图斑线	—
界址点符号	○
界址点号	J1
国有界线	—
集体界线	—



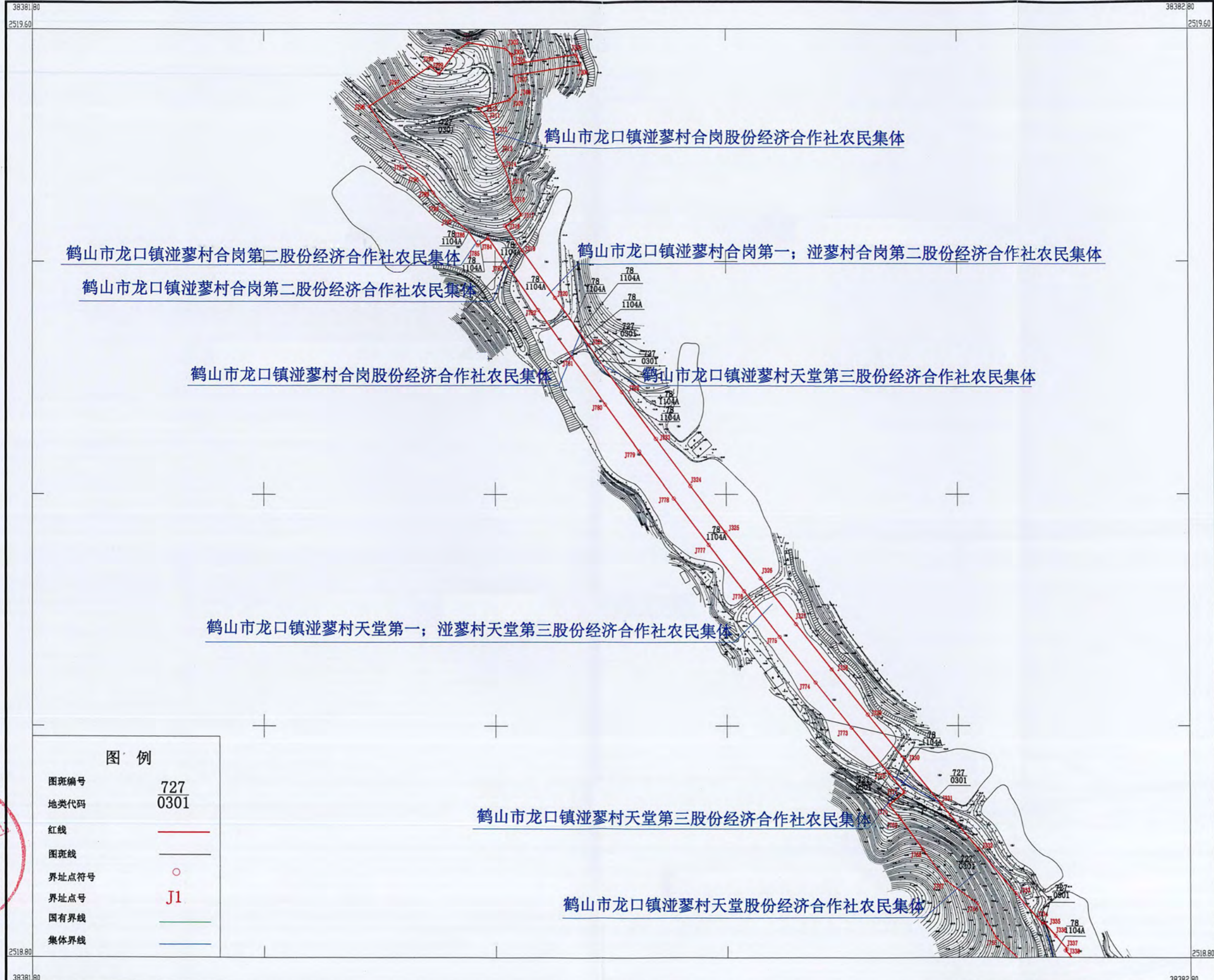
广州国测规划信息技术有限公司



鹤山市龙口镇湓蓼村天堂第三股份经济合作社征收土地红线图（1）

2518.800-38381.800

案号:GC2022004



图例

图斑编号	727
地类代码	0301
红线	—
图斑线	—
界址点符号	○
界址点号	J1
国有界线	—
集体界线	—



广州国测规划信息技术有限公司

2000国家大地坐标系  
1985国家高程基准  
2024年1月编制

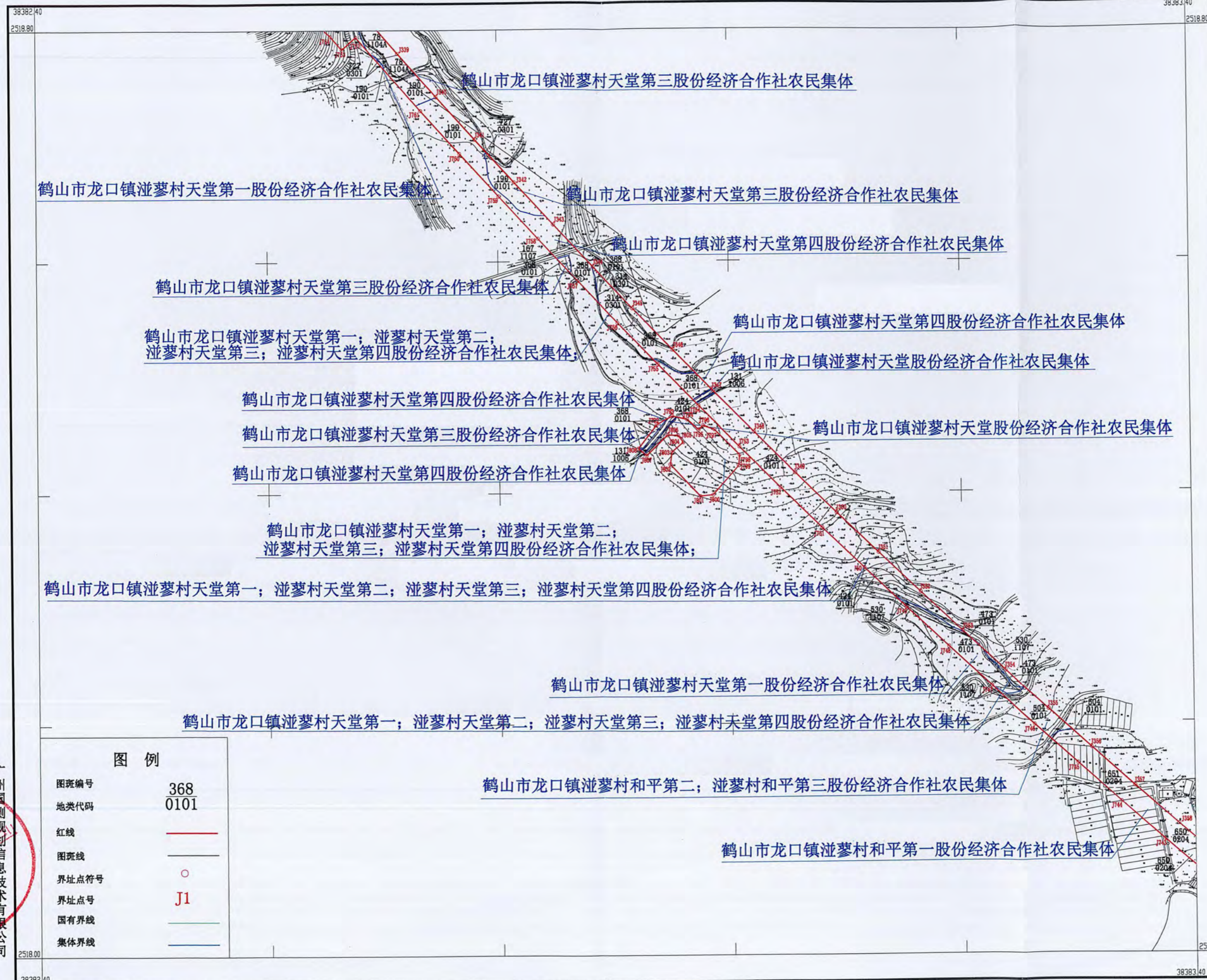
1:2000

绘图员:杜月兰  
检查员:黄辉

# 鹤山市龙口镇滘蓼村天堂第三股份经济合作社征收土地红线图(2)

2518.000-38382.400

案号:GC2022004



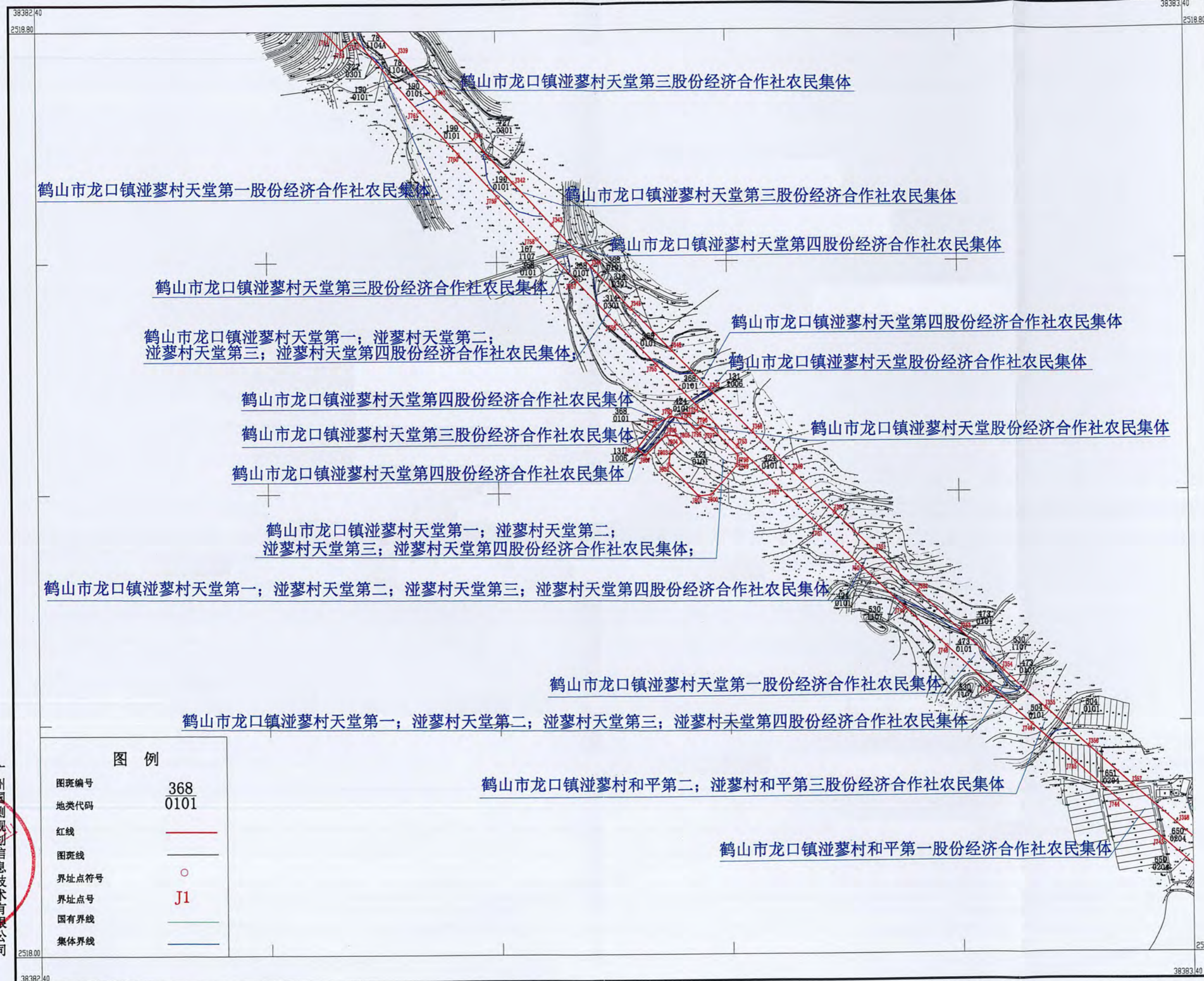
图例	
图斑编号	368
地类代码	0101
红线	
图斑线	
界址点符号	
界址点号	J1
国有界线	
集体界线	



# 鹤山市龙口镇滘蓼村天堂第四股份经济合作社征收土地红线图

2518.000-38382.400

案号:GC2022004

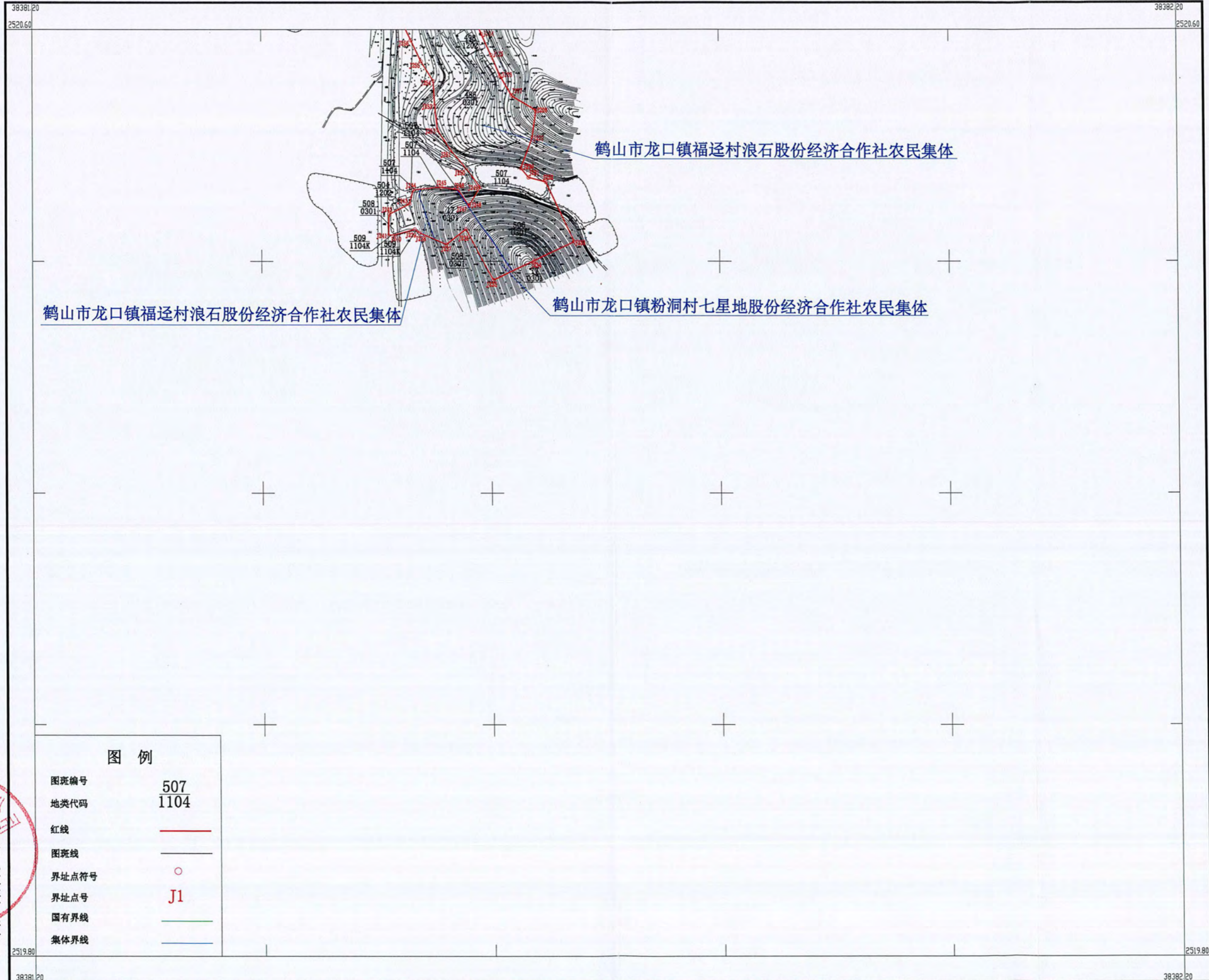


广州国测规划信息技术有限公司

# 鹤山市龙口镇粉洞村七星地股份经济合作社征收土地红线图

2519.800-38381.200

案号:GC2022004



图例

图斑编号	507
地类代码	1104
红线	—
图斑线	—
界址点符号	○
界址点号	J1
国有界线	—
集体界线	—



广州国测规划信息技术有限公司

2000国家大地坐标系  
1985国家高程基准  
2024年1月编制

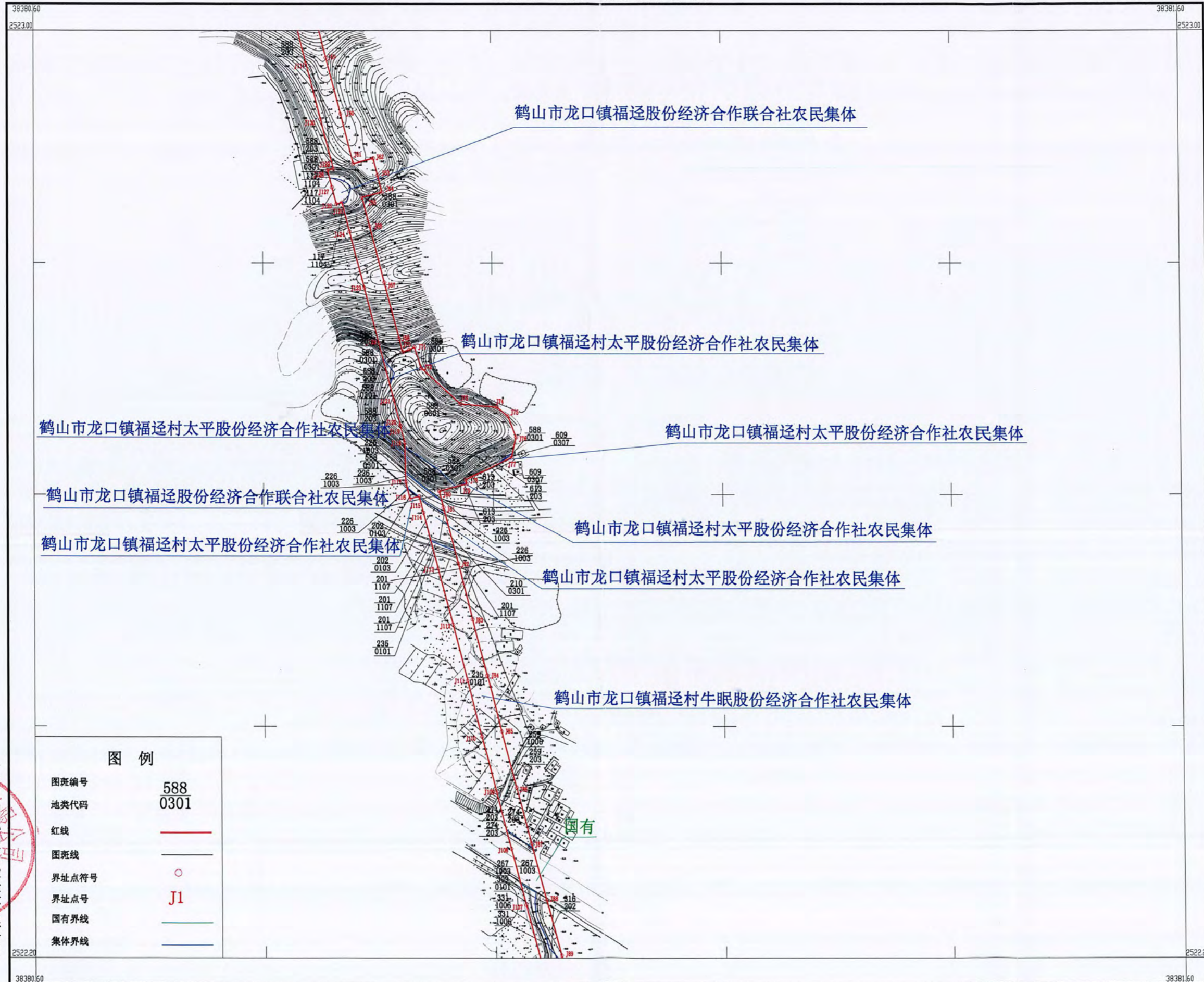
1:2000

绘图员:杜月兰  
检查员:黄辉

# 鹤山市龙口镇福迳股份经济合作联社征收土地红线图

2522.200-38380.600

案号:GC2022004



广州国测规划信息技术有限公司

2000国家大地坐标系  
1985国家高程基准  
2024年1月编制

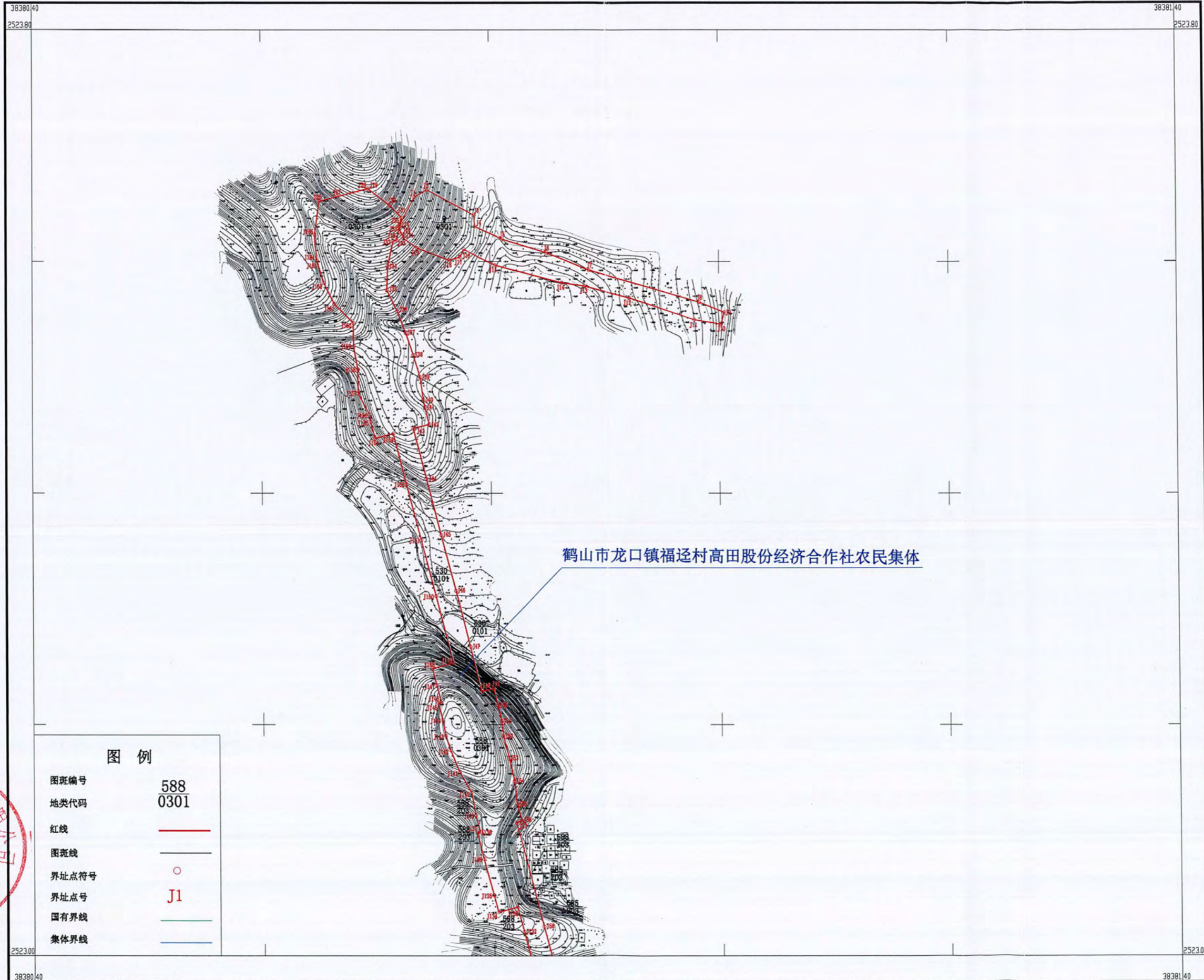
1:2000

绘图员:杜月兰  
检查员:黄辉

# 鹤山市龙口镇福迳村高田股份经济合作社征收土地红线图

2523.000-38380.400

案号:GC2022004



广州国测规划信息技术有限公司

2000国家大地坐标系  
1985国家高程基准  
2024年1月编制

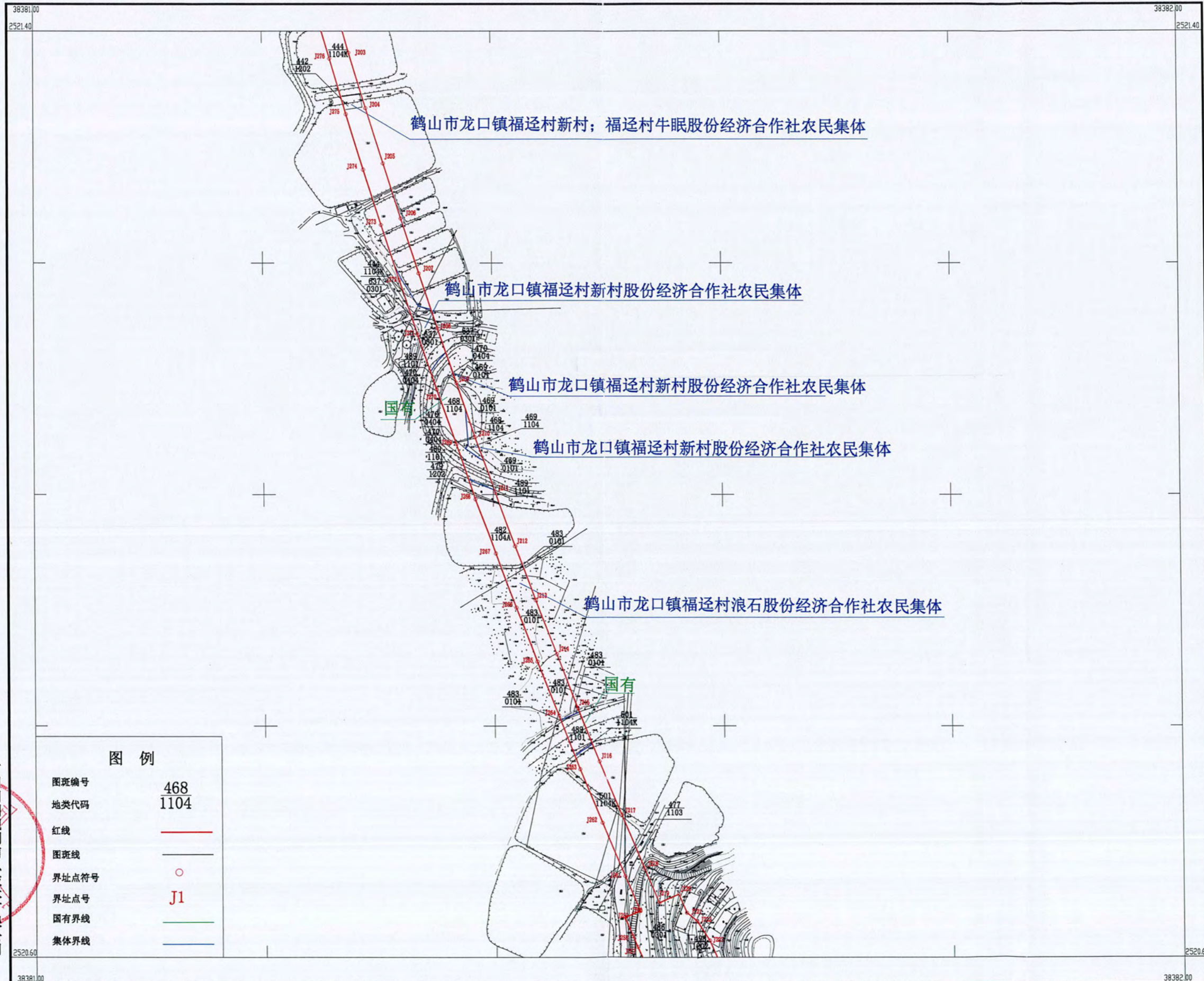
1:2000

绘图员:杜月兰  
检查员:黄辉

# 鹤山市龙口镇福迳村浪石股份经济合作社征收土地红线图 (1)

2520.600-38381.000

案号:GC2022004



## 图例

图斑编号	468
地类代码	1104
红线	—
图斑线	—
界址点符号	○
界址点号	J1
国有界线	—
集体界线	—



2000国家大地坐标系  
1985国家高程基准  
2024年1月编制

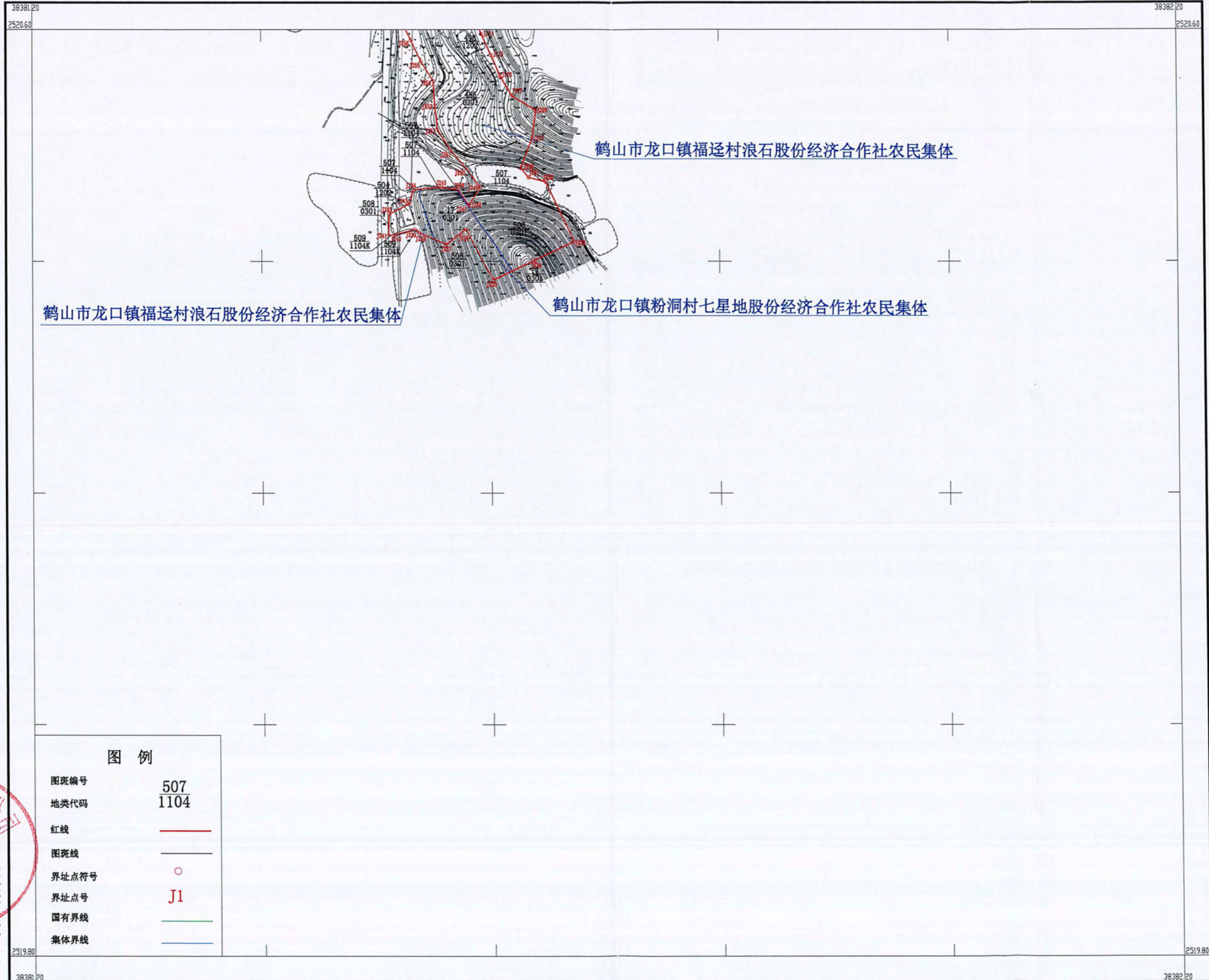
1:2000

绘图员:杜月兰  
检查员:黄辉

# 鹤山市龙口镇福迳村浪石股份经济合作社征收土地红线图（2）

2519.800-38381.200

案 号:GC2022004



### 图 例

图斑编号	507
地类代码	1104
红线	—
图斑线	—
界址点符号	○
界址点号	J1
国有界线	—
集体界线	—



广州国测规划信息技术有限公司

2000国家大地坐标系  
1985国家高程基准  
2024年1月编制

1:2000

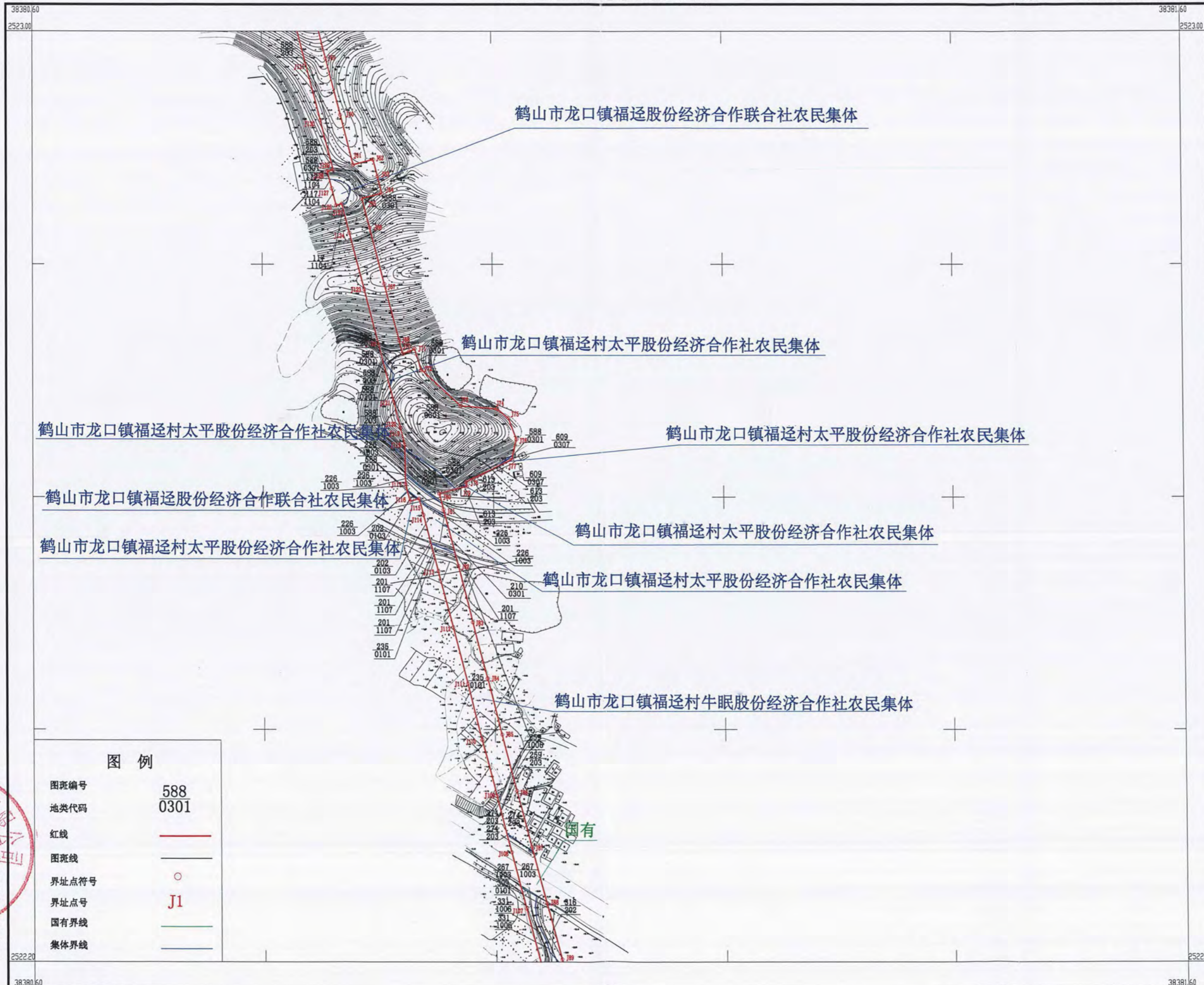
绘图员:杜月兰  
检查员:黄 辉



# 鹤山市龙口镇福迳村牛眠股份经济合作社征收土地红线图 (1)

2522.200-38380.600

案号:GC2022004



### 图例

图斑编号	588
地类代码	0301
红线	——
图斑线	——
界址点符号	○
界址点号	J1
国有界线	——
集体界线	——



广州国测规划信息技术有限公司

2000国家大地坐标系  
1985国家高程基准  
2024年1月编制

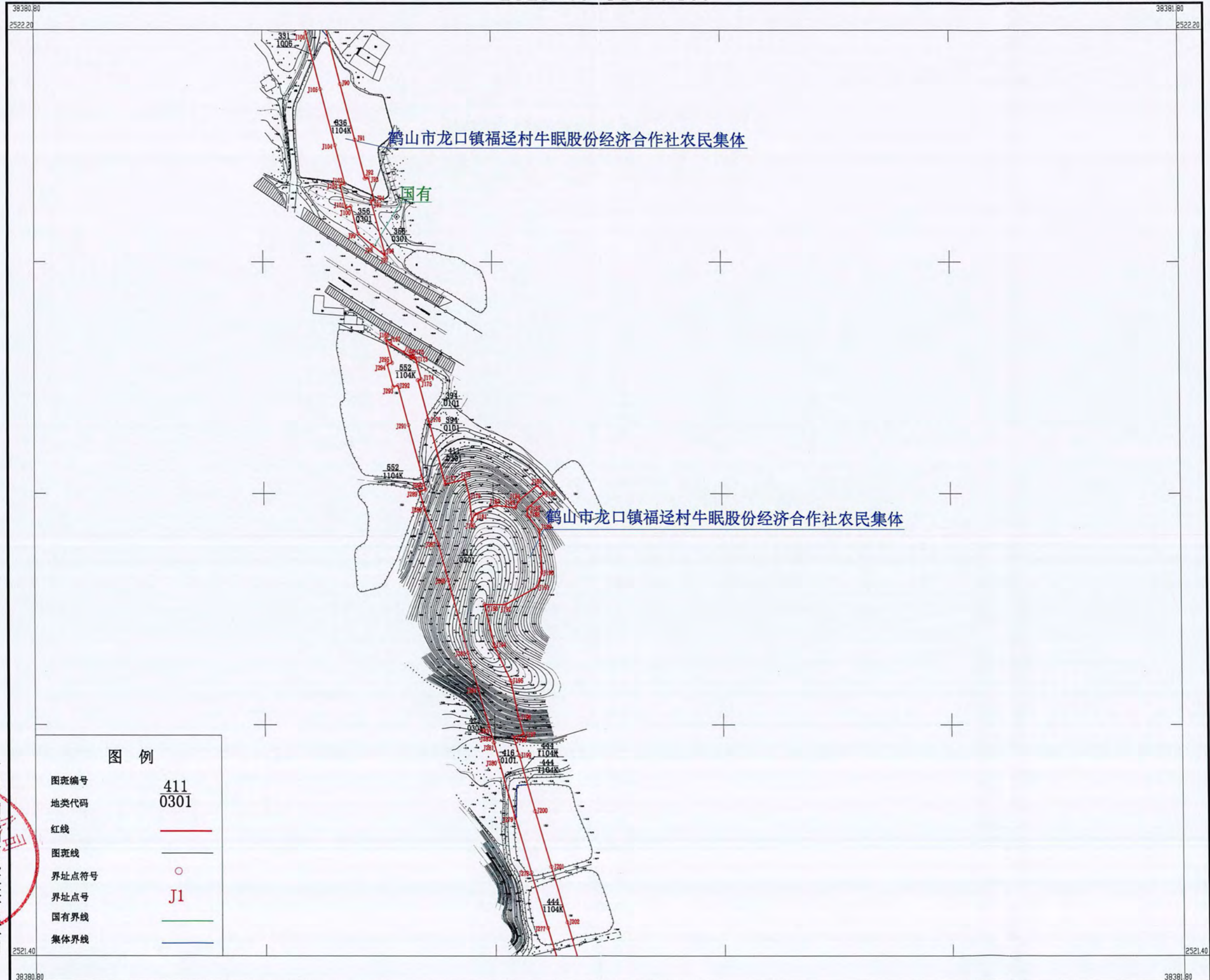
1:2000

绘图员:杜月兰  
检查员:黄辉

鹤山市龙口镇福迳村牛眠股份经济合作社征收土地红线图(2)

2521.400-38380.800

案号:GC2022004



广州国测规划信息技术有限公司

2000国家大地坐标系  
1985国家高程基准  
2024年1月编制

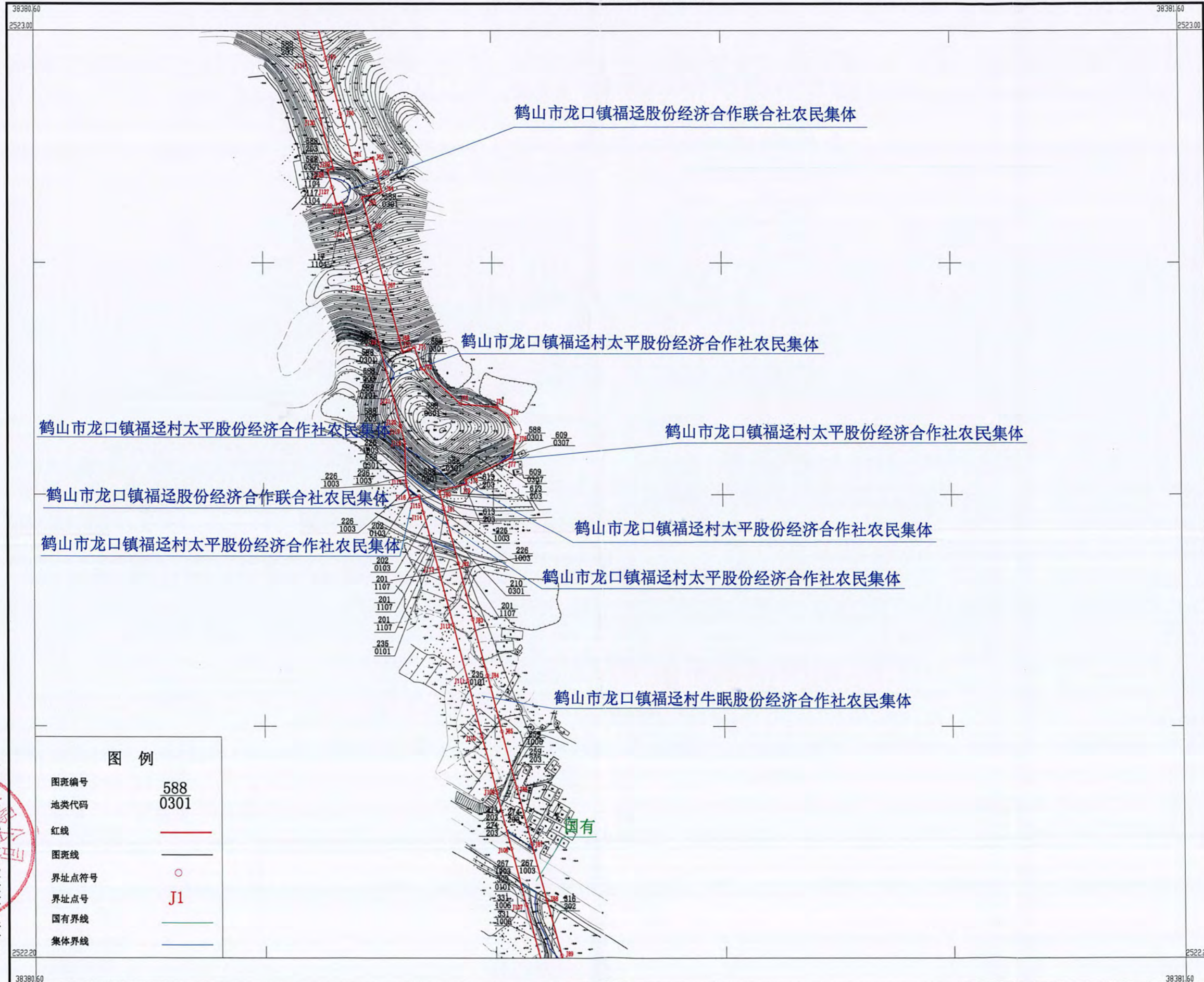
1:2000

绘图员:杜月兰  
检查员:黄辉

# 鹤山市龙口镇福迳村太平股份经济合作社征收土地红线图

2522.200-38380.600

案号:GC2022004



图例	
图斑编号	588
地类代码	0301
红线	—
图斑线	—
界址点符号	○
界址点号	J1
国有界线	—
集体界线	—



广州国测规划信息技术有限公司

2000国家大地坐标系  
1985国家高程基准  
2024年1月编制

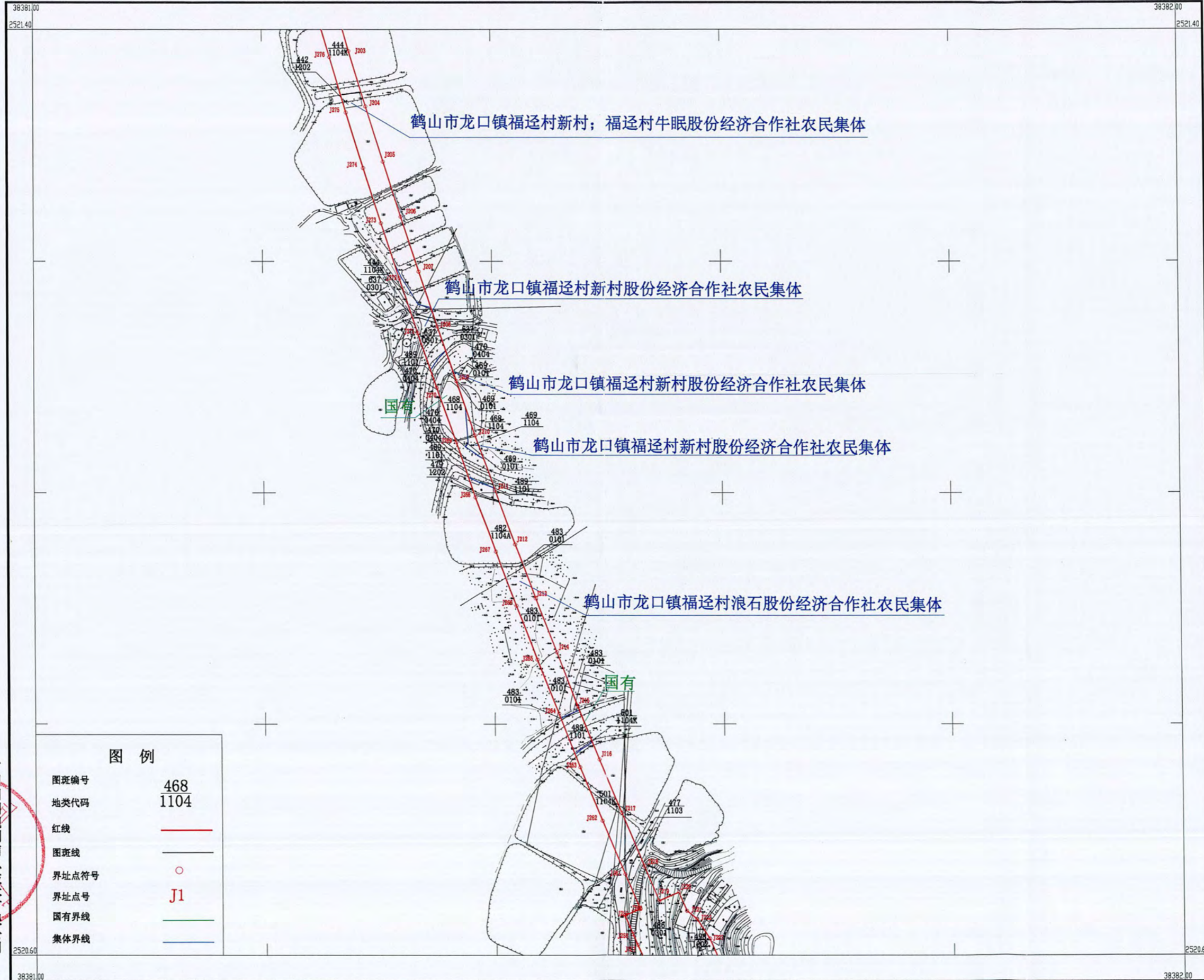
1:2000

绘图员:杜月兰  
检查员:黄辉

# 鹤山市龙口镇福迳村新村股份经济合作社征收土地红线图

2520.600-38381.000

案号:GC2022004



广州国测规划信息技术有限公司

2000国家大地坐标系  
1985国家高程基准  
2024年1月编制

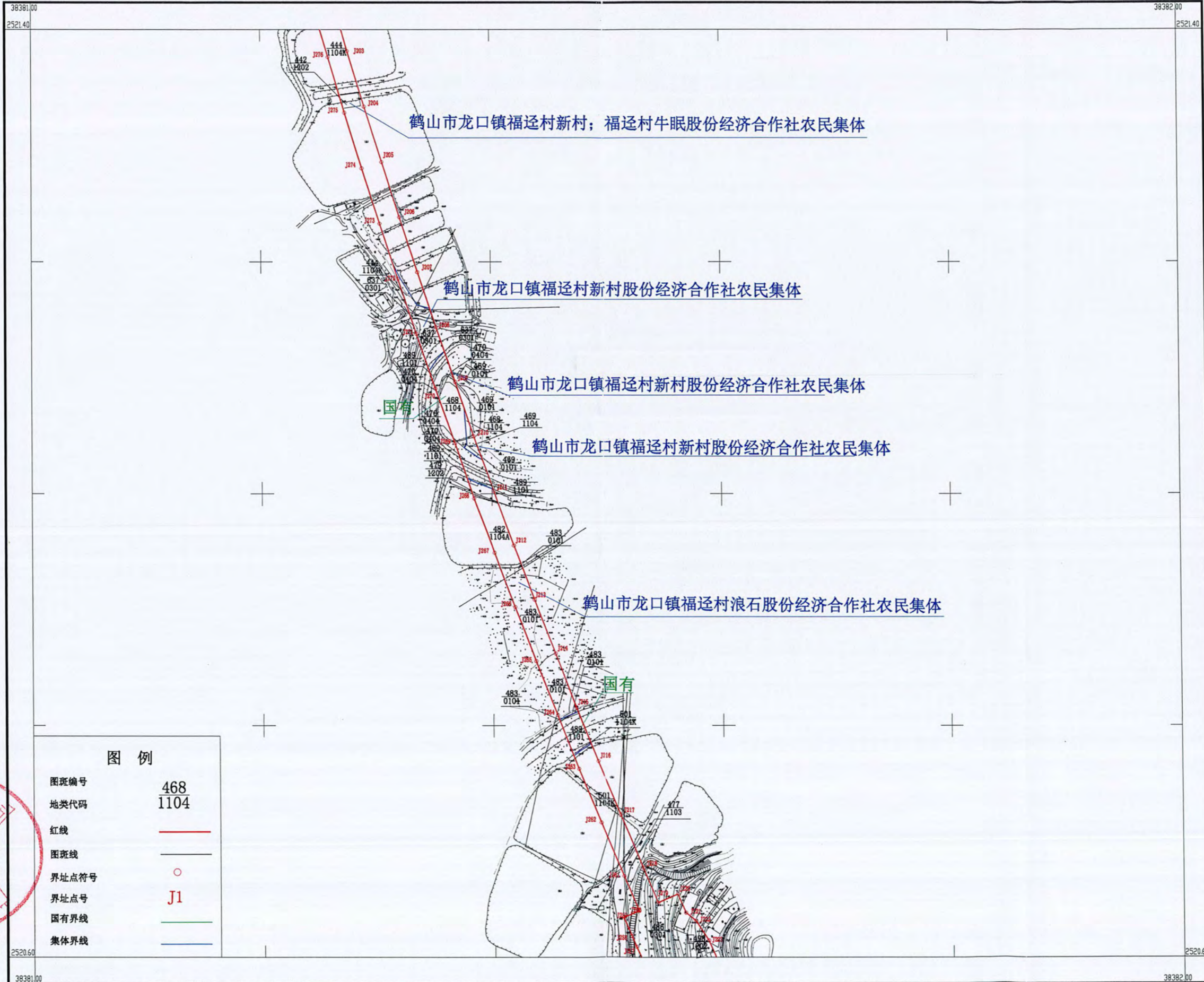
1:2000

绘图员:杜月兰  
检查员:黄辉

鹤山市龙口镇福迳村新村；福迳村牛眠股份经济合作社征收土地红线图

2520.600-38381.000

案号:GC2022004



图例

图斑编号	468
地类代码	1104
红线	
图斑线	
界址点符号	
界址点号	J1
国有界线	
集体界线	



2000国家大地坐标系  
1985国家高程基准  
2024年1月编制

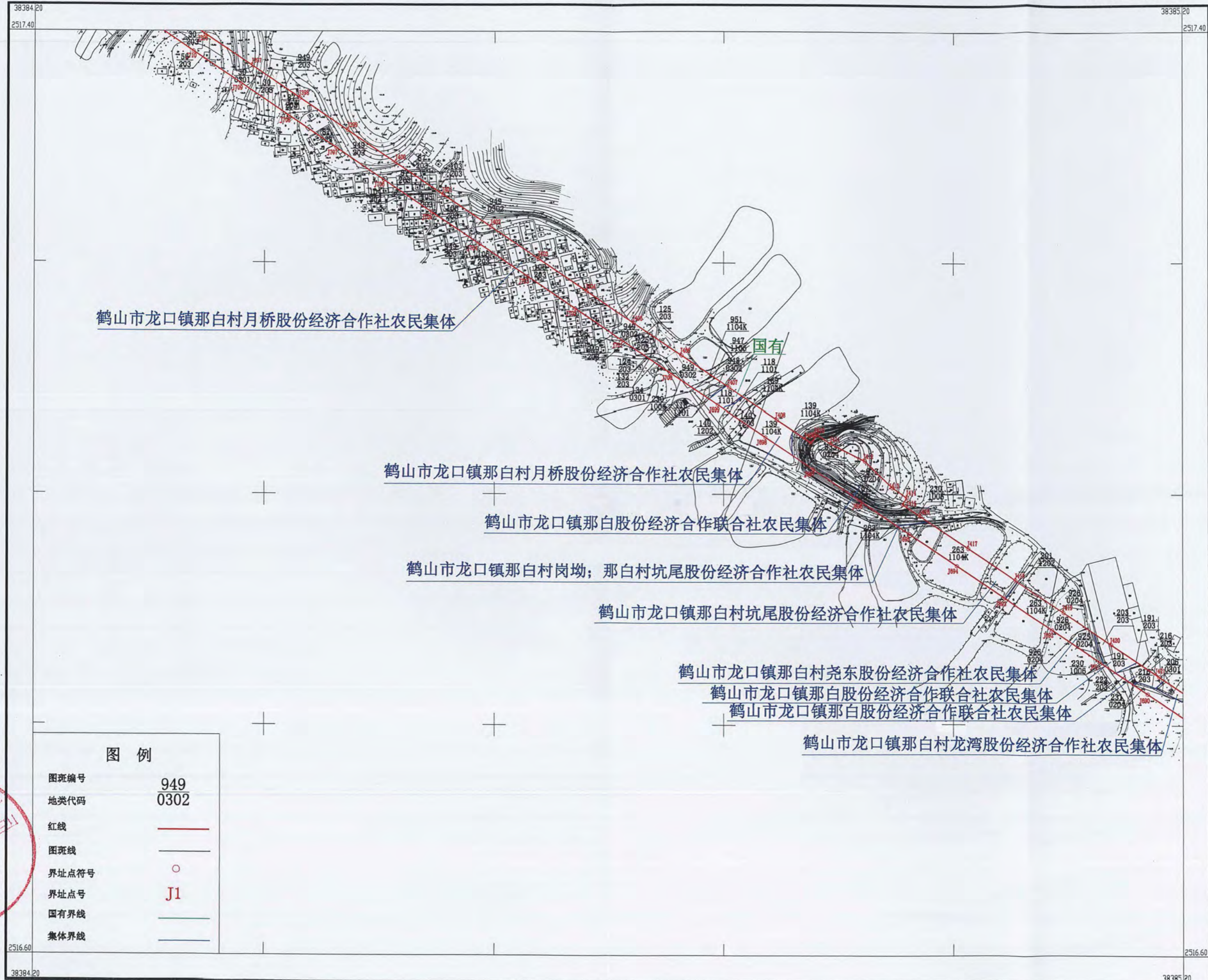
1:2000

绘图员:杜月兰  
检查员:黄辉

# 鹤山市龙口镇那白股份经济合作联社征收土地红线图 (1)

2516.600-38384.200

案号:GC2022004



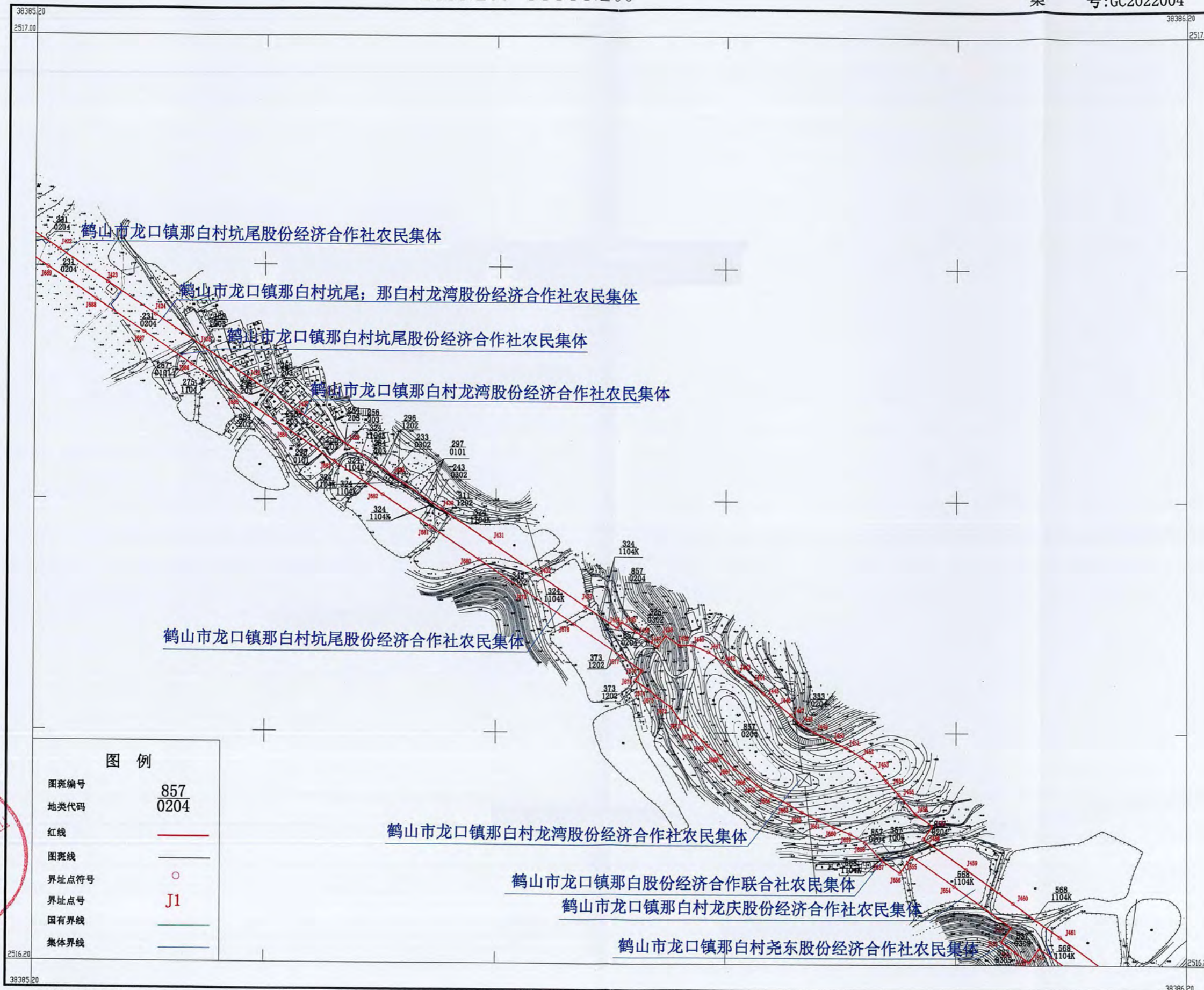
广州国测规划信息技术有限公司



# 鹤山市龙口镇那白股份经济合作联社征收土地红线图 (2)

2516.200-38385.200

案号:GC2022004



### 图例

图斑编号	857
地类代码	0204
红线	
图斑线	
界址点符号	
界址点号	J1
国有界线	
集体界线	

2000国家大地坐标系  
1985国家高程基准  
2024年1月编制

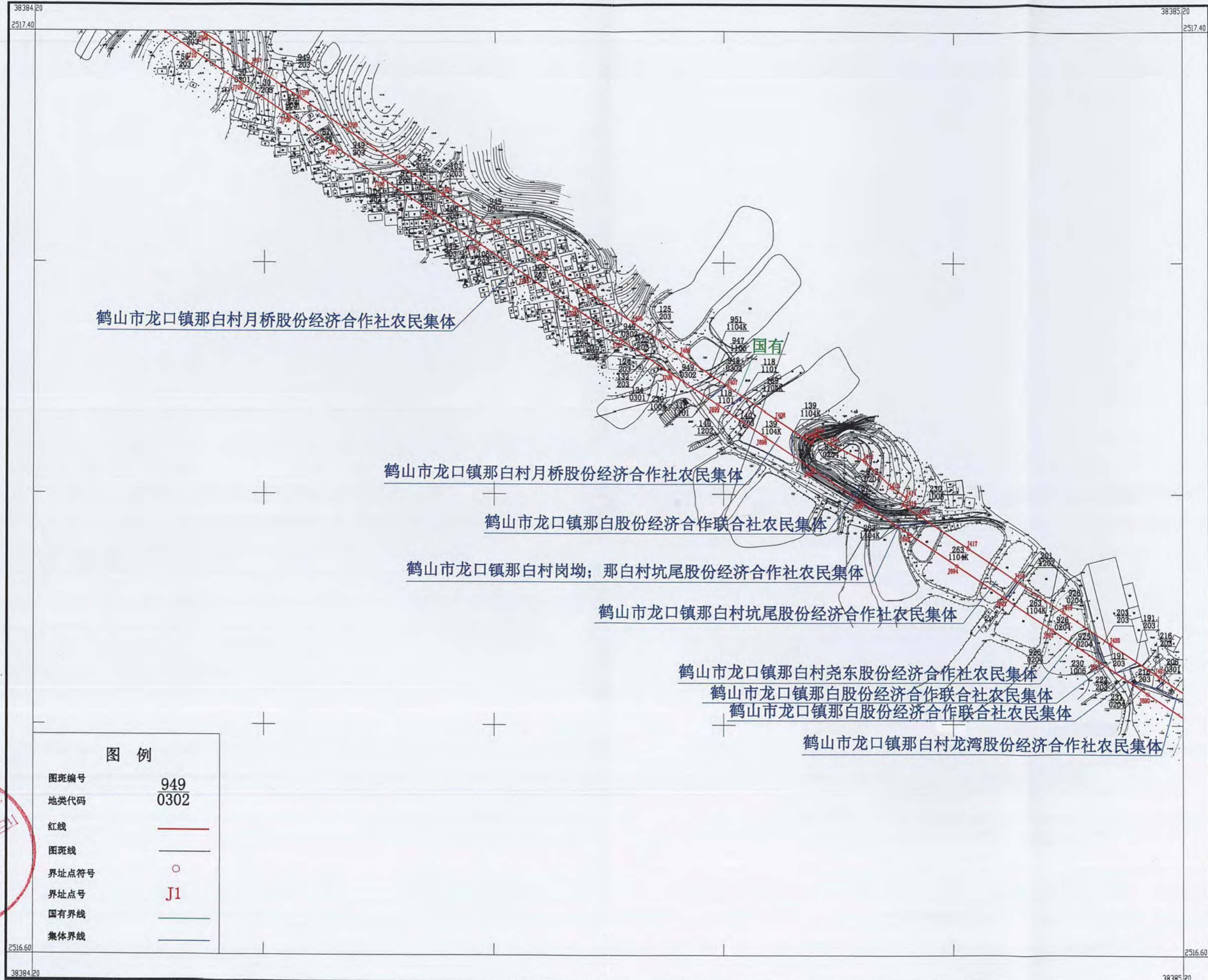
1:2000

绘图员:杜月兰  
检查员:黄辉

# 鹤山市龙口镇那白村岗坳；那白村坑尾股份经济合作社征收土地红线图

2516.600-38384.200

案号:GC2022004



广州国测规划信息技术有限公司

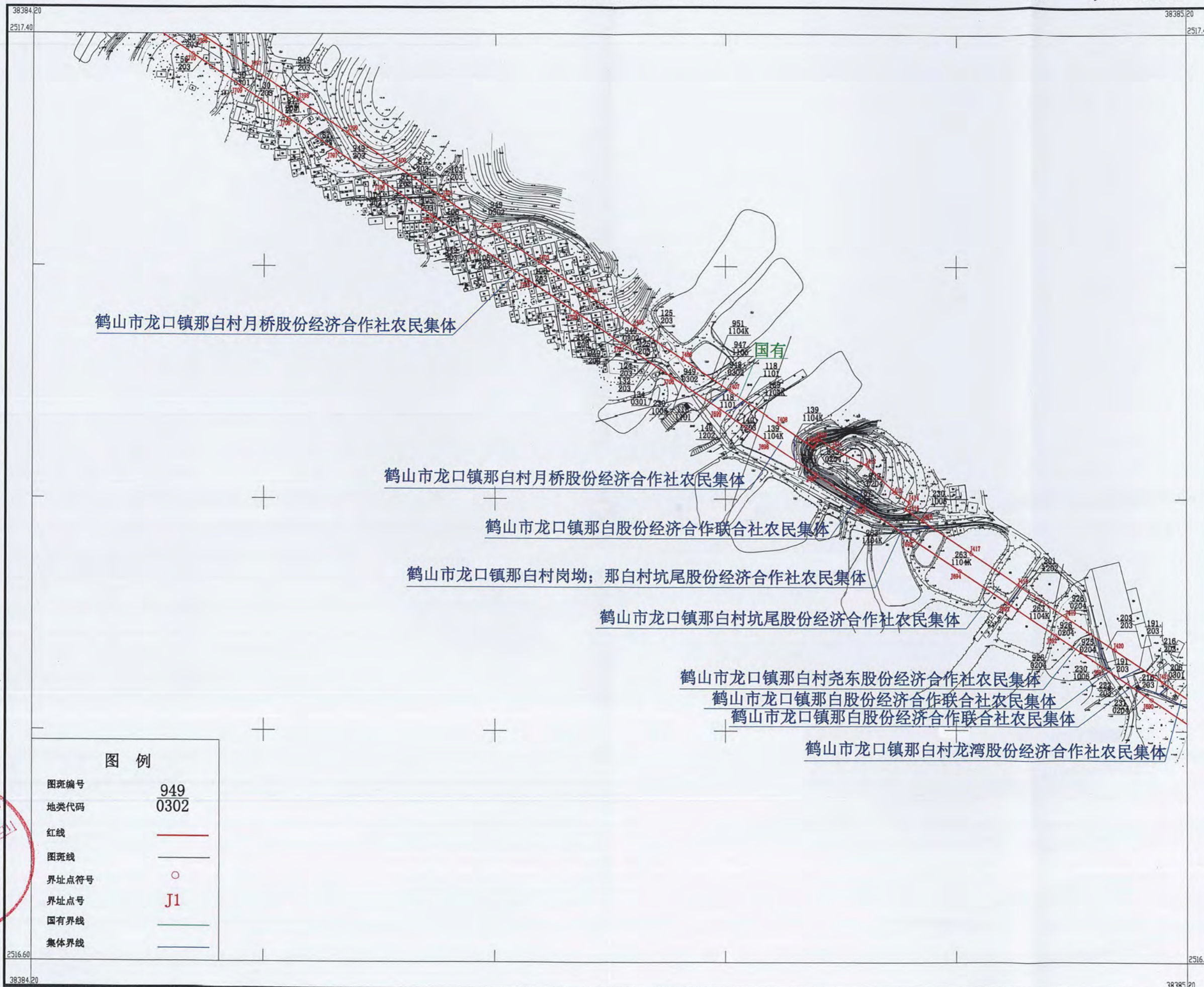




鹤山市龙口镇那白村坑尾股份经济合作社征收土地红线图 (1)

2516.600-38384.200

案号:GC2022004



鹤山市龙口镇那白村月桥股份经济合作社农民集体

鹤山市龙口镇那白村月桥股份经济合作社农民集体

鹤山市龙口镇那白股份经济合作联社农民集体

鹤山市龙口镇那白村岗坳; 那白村坑尾股份经济合作社农民集体

鹤山市龙口镇那白村坑尾股份经济合作社农民集体

鹤山市龙口镇那白村尧东股份经济合作社农民集体

鹤山市龙口镇那白股份经济合作联社农民集体

鹤山市龙口镇那白股份经济合作联社农民集体

鹤山市龙口镇那白村龙湾股份经济合作社农民集体

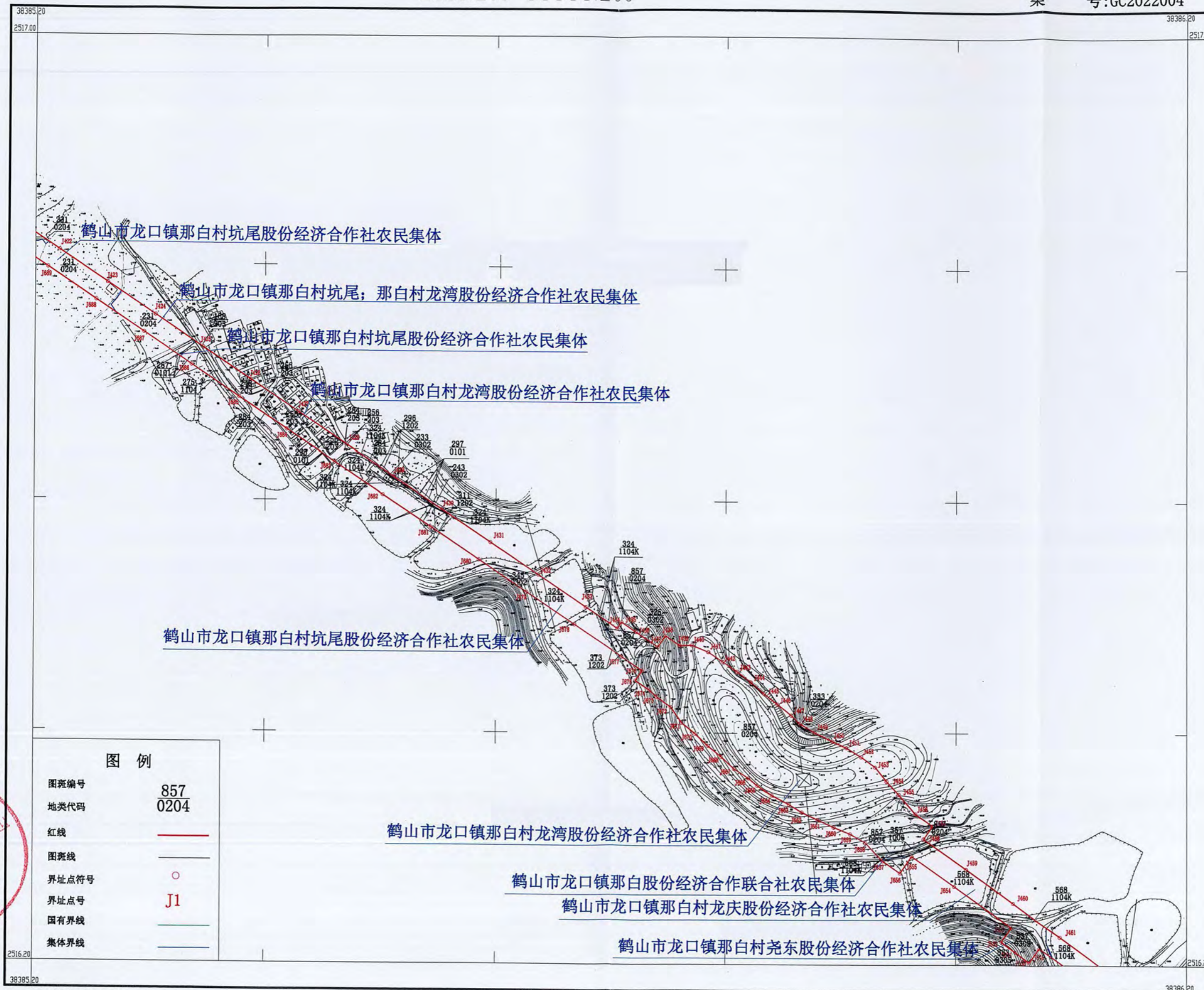
广州国测规划信息技术有限公司



# 鹤山市龙口镇那白村坑尾股份经济合作社征收土地红线图(2)

2516.200-38385.200

案号:GC2022004



广州国测规划信息技术有限公司

图例	
图斑编号	857
地类代码	0204
红线	
图斑线	
界址点符号	
界址点号	J1
国有界线	
集体界线	

2000国家大地坐标系  
1985国家高程基准  
2024年1月编制

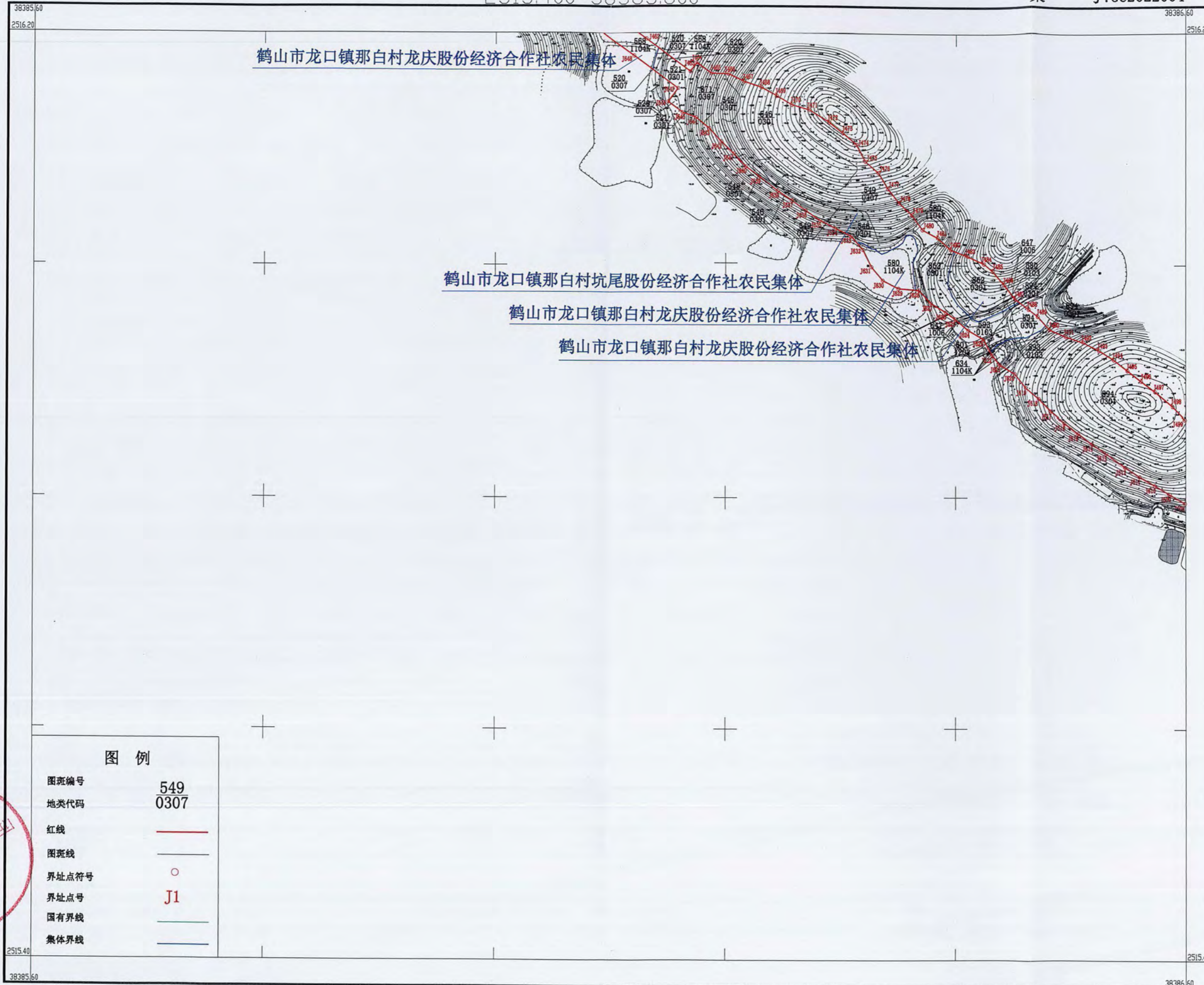
1:2000

绘图员:杜月兰  
检查员:黄辉

# 鹤山市龙口镇那白村坑尾股份经济合作社征收土地红线图 (3)

2515.400-38385.600

案号:GC2022004

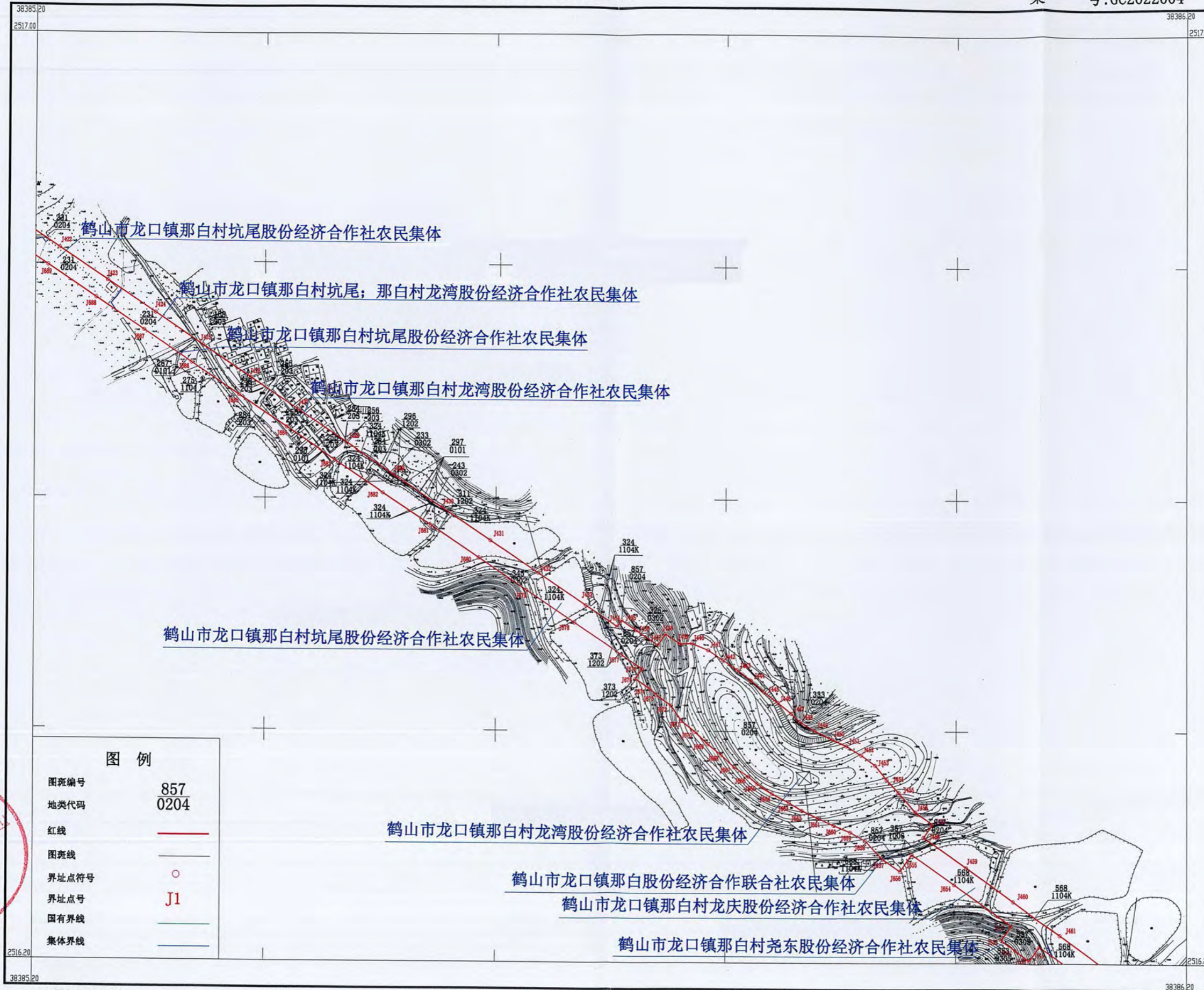


广州国测规划信息技术有限公司

# 鹤山市龙口镇那白村坑尾；那白村龙湾股份经济合作社征收土地红线图

2516.200-38385.200

案号:GC2022004



广州国测规划信息技术有限公司

2000国家大地坐标系  
1985国家高程基准  
2024年1月编制

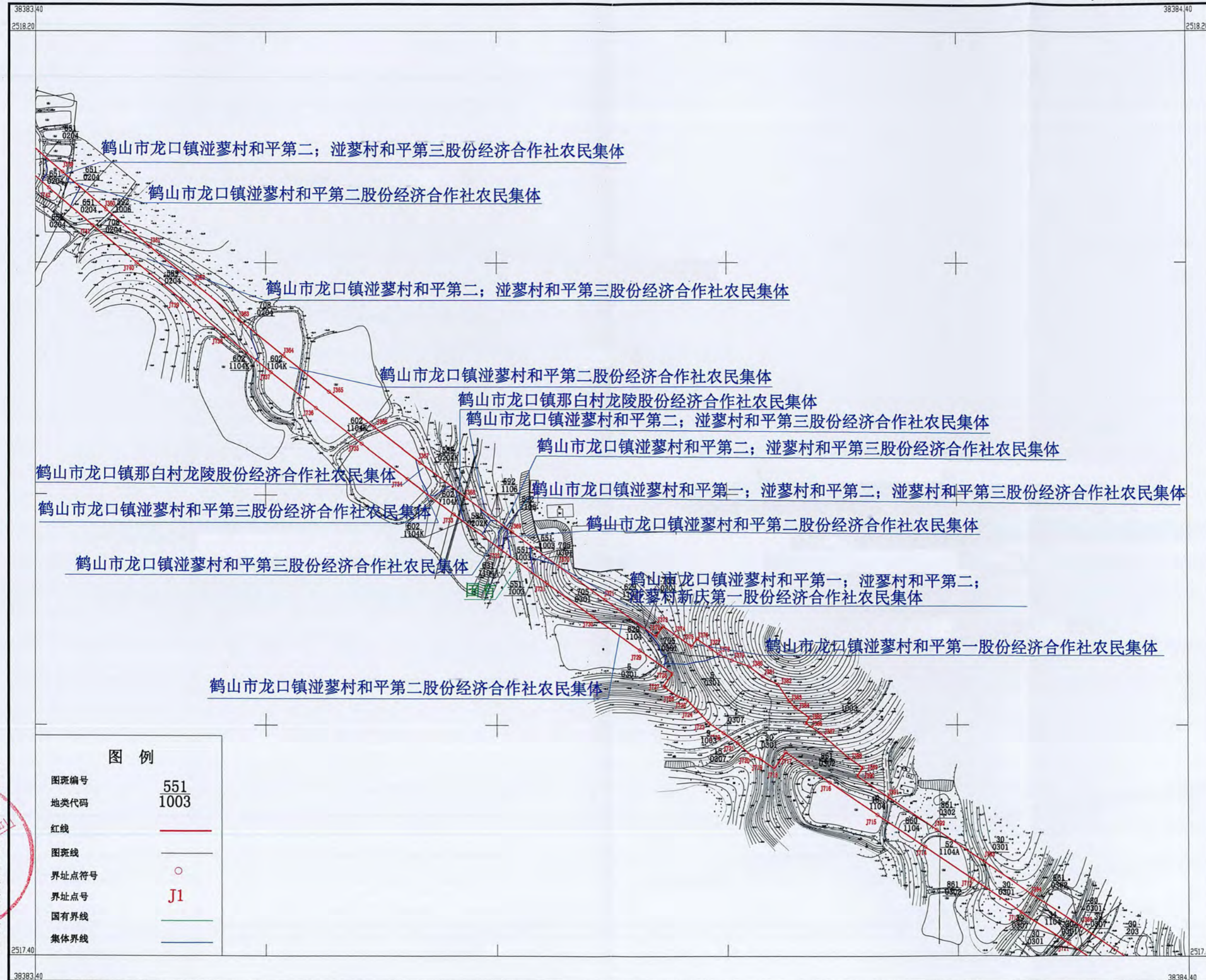
1:2000

绘图员:杜月兰  
检查员:黄辉

# 鹤山市龙口镇那白村龙陵股份经济合作社征收土地红线图

2517.400-38383.400

案号:GC2022004



广州国测规划信息技术有限公司

2000国家大地坐标系  
1985国家高程基准  
2024年1月编制

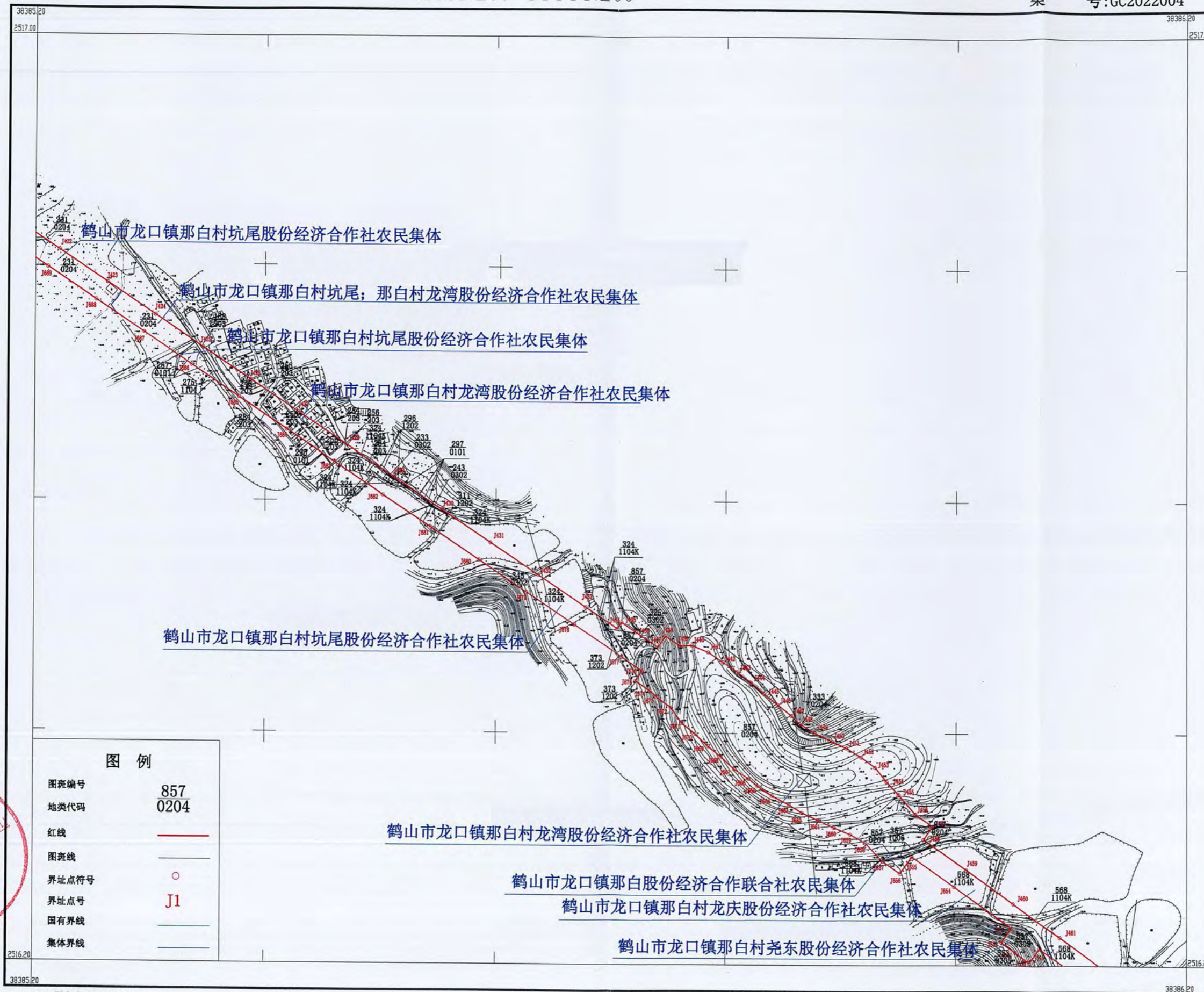
1:2000

绘图员:杜月兰  
检查员:黄辉

# 鹤山市龙口镇那白村龙庆股份经济合作社征收土地红线图 (1)

2516.200-38385.200

案号:GC2022004



图例	
图斑编号	857
地类代码	0204
红线	
图斑线	
界址点符号	
界址点号	J1
国有界线	
集体界线	



广州国测规划信息技术有限公司

2000国家大地坐标系  
1985国家高程基准  
2024年1月编制

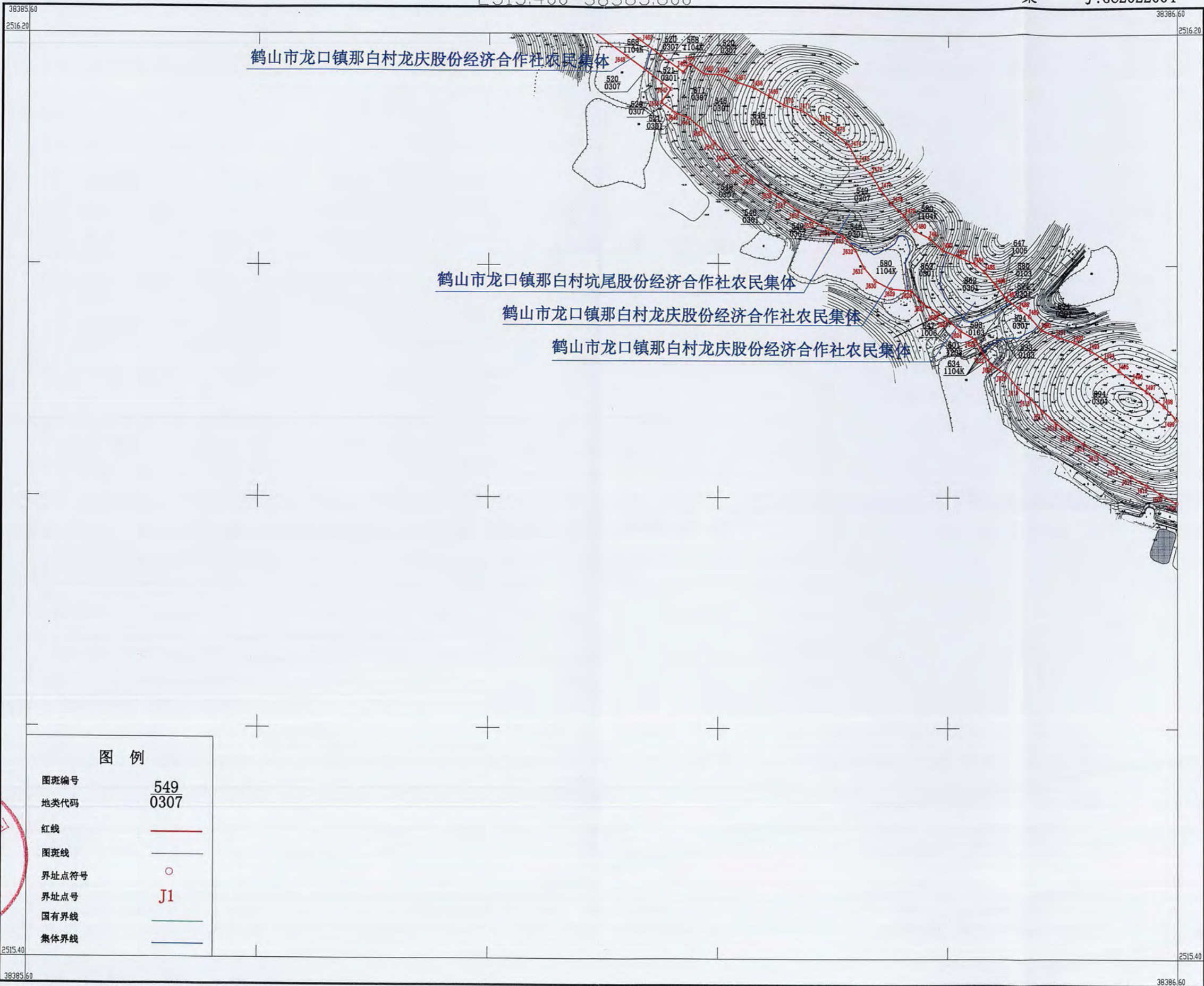
1:2000

绘图员:杜月兰  
检查员:黄辉

# 鹤山市龙口镇那白村龙庆股份经济合作社征收土地红线图 (2)

2515.400-38385.600

案号:GC2022004



图例

图斑编号	549
地类代码	0307
红线	—
图斑线	—
界址点符号	○
界址点号	J1
国有界线	—
集体界线	—



广州国测规划信息技术有限公司

2000国家大地坐标系  
1985国家高程基准  
2024年1月编制

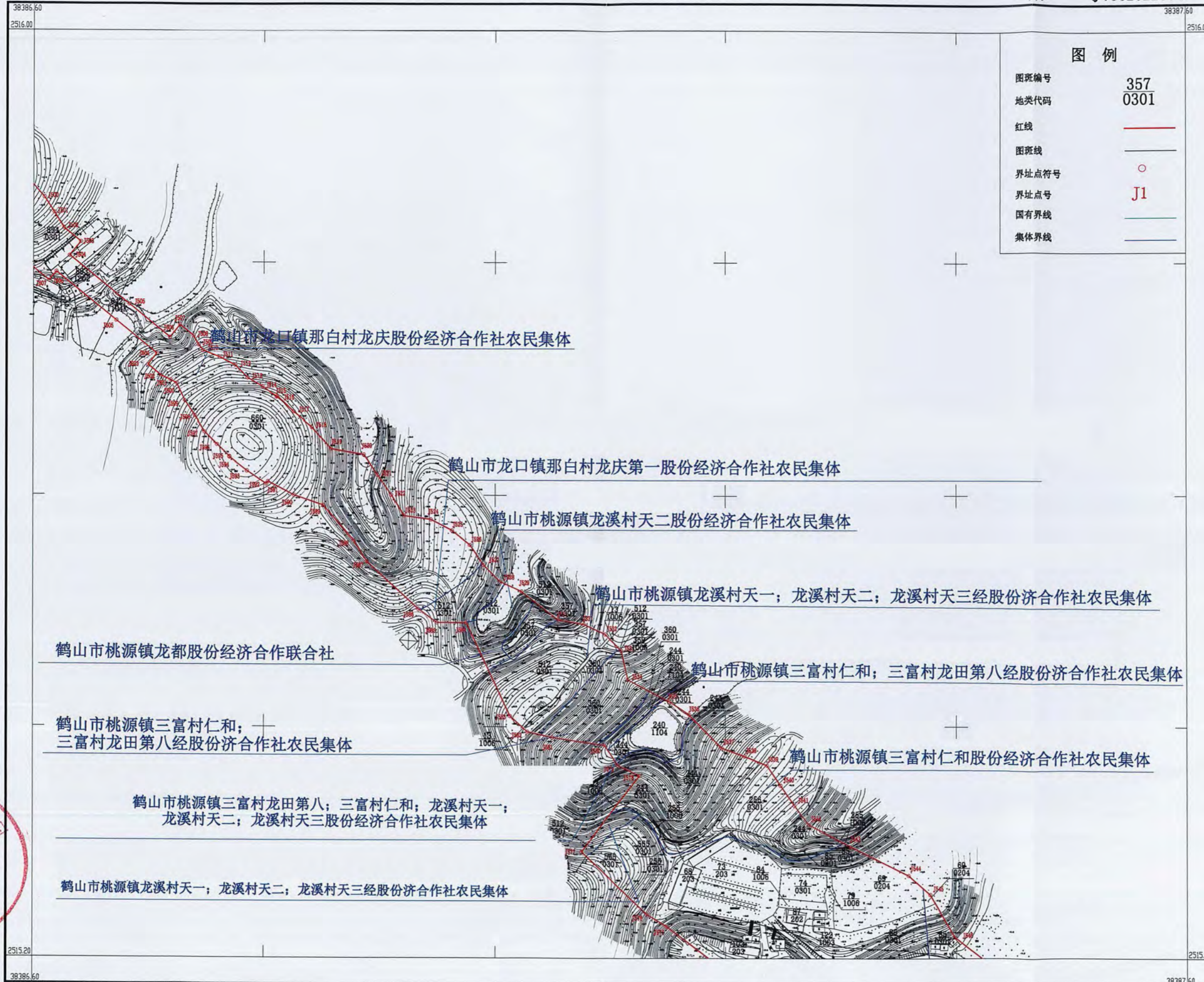
1:2000

绘图员:杜月兰  
检查员:黄辉

# 鹤山市龙口镇那白村龙庆股份经济合作社征收土地红线图 (3)

2515.200-38386.600

案号:GC2022004



2000国家大地坐标系  
1985国家高程基准  
2024年1月编制

1:2000

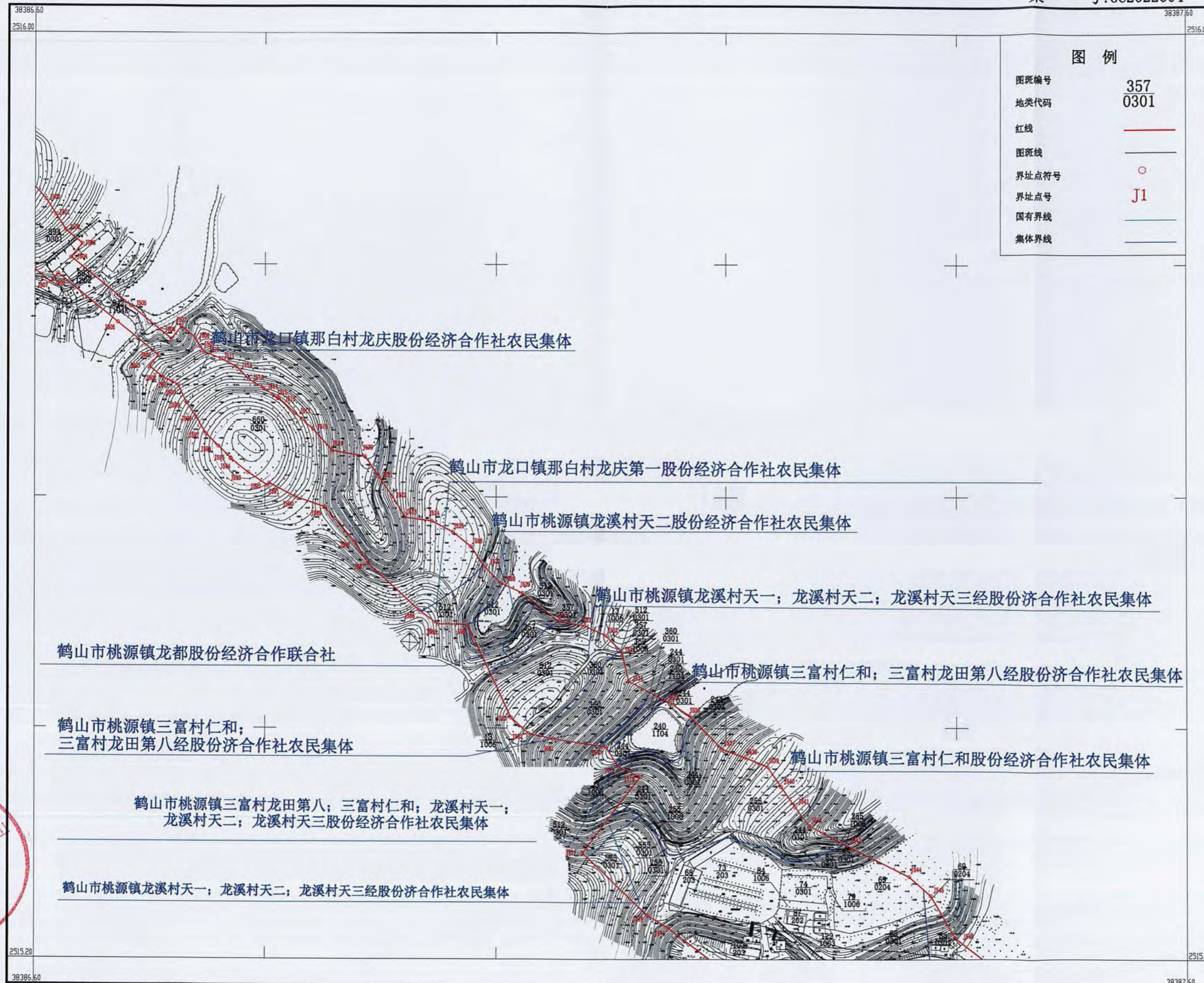
绘图员:杜月兰  
检查员:黄辉



# 鹤山市龙口镇那白村龙庆第一股份经济合作社征收土地红线图

2515.200-38386.600

案号:GC2022004

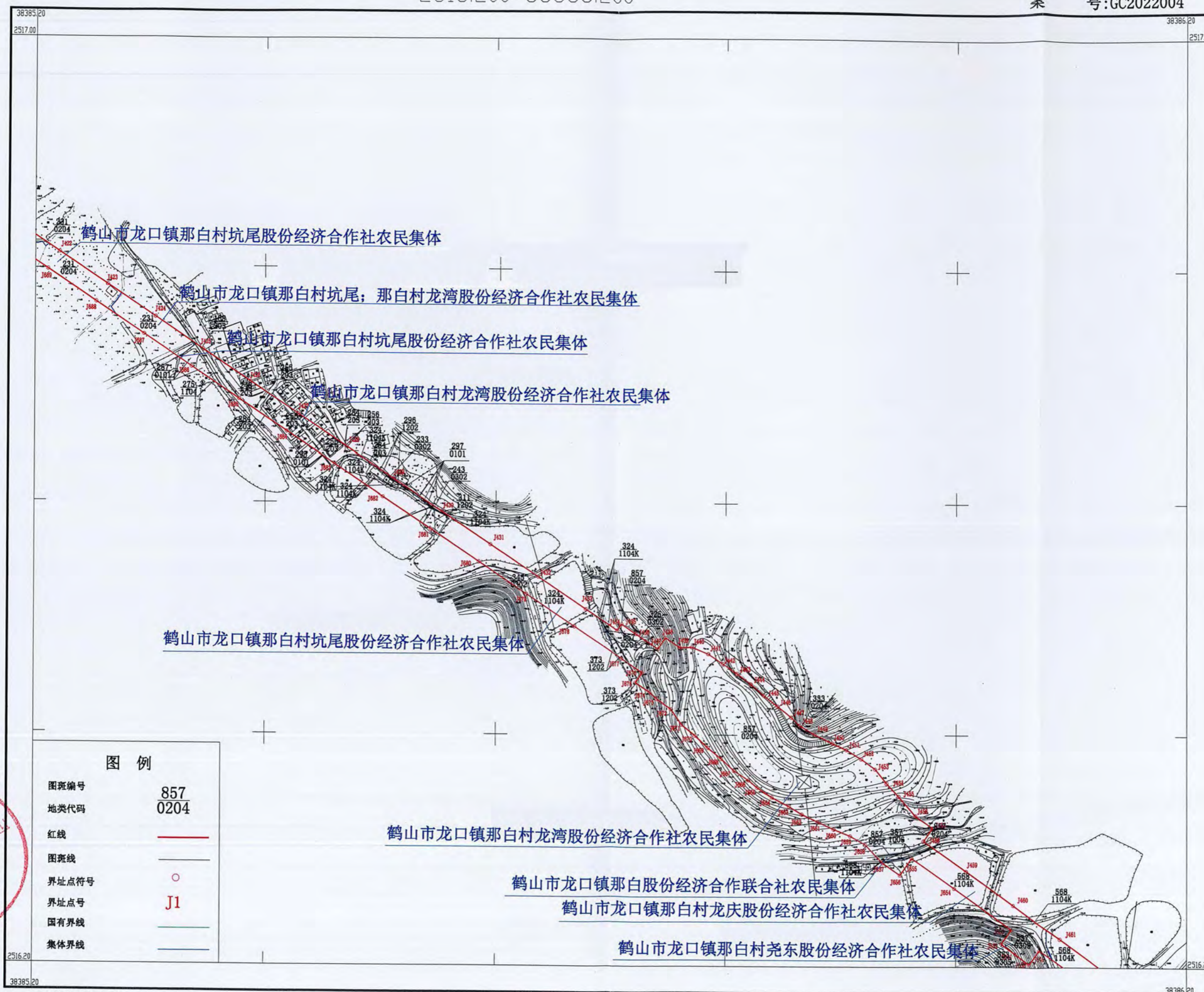




# 鹤山市龙口镇那白村龙湾股份经济合作社征收土地红线图 (2)

2516.200-38385.200

案号:GC2022004



图例	
图斑编号	857
地类代码	0204
红线	—
图斑线	—
界址点符号	○
界址点号	J1
国有界线	—
集体界线	—



2000国家大地坐标系  
1985国家高程基准  
2024年1月编制

1:2000

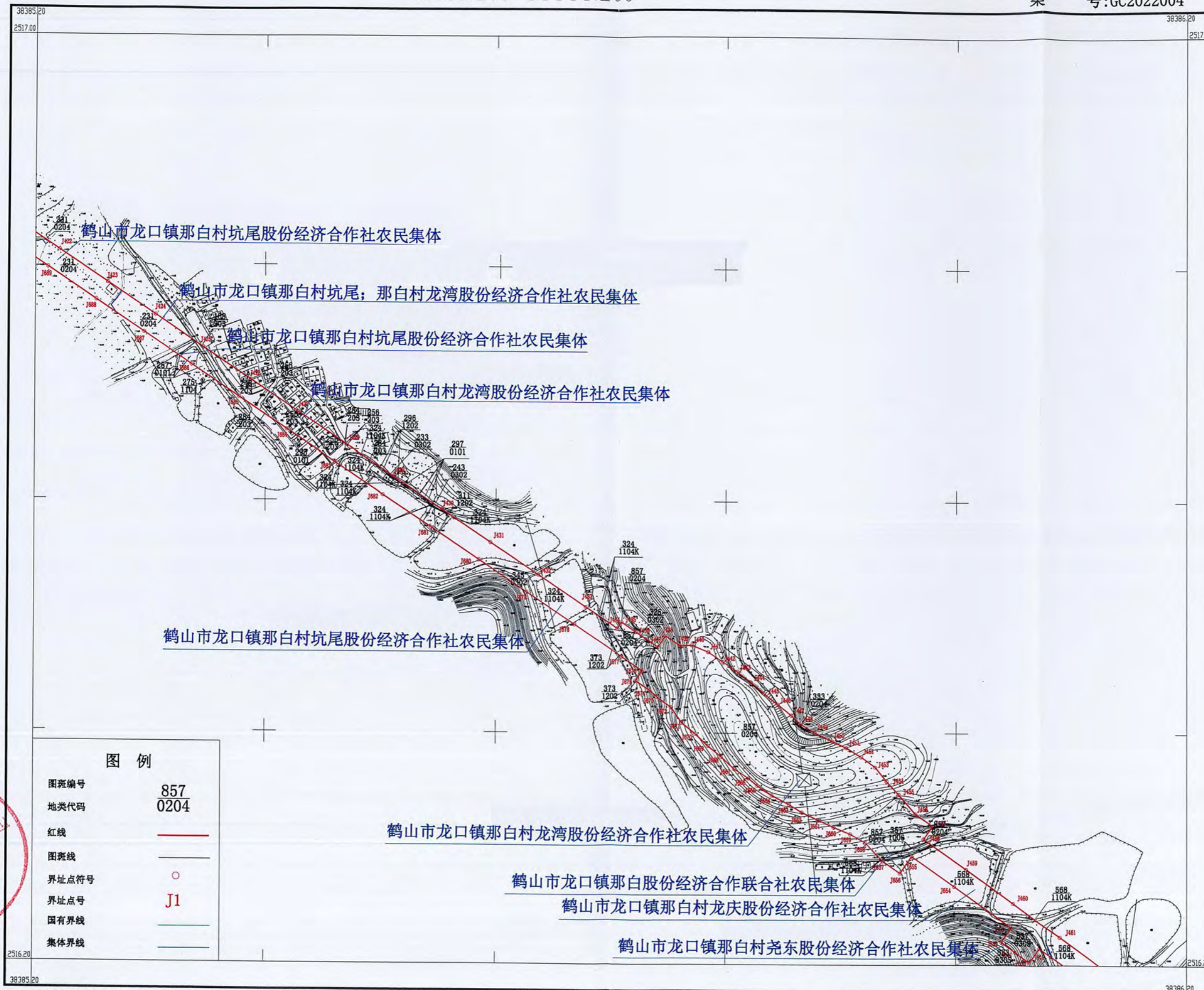
绘图员:杜月兰  
检查员:黄辉



# 鹤山市龙口镇那白村尧东股份经济合作社征收土地红线图 (2)

2516.200-38385.200

案号:GC2022004



### 图例

图斑编号	857
地类代码	0204
红线	—
图斑线	—
界址点符号	○
界址点号	J1
国有界线	—
集体界线	—



广州国测规划信息技术有限公司

2000国家大地坐标系  
1985国家高程基准  
2024年1月编制

1:2000

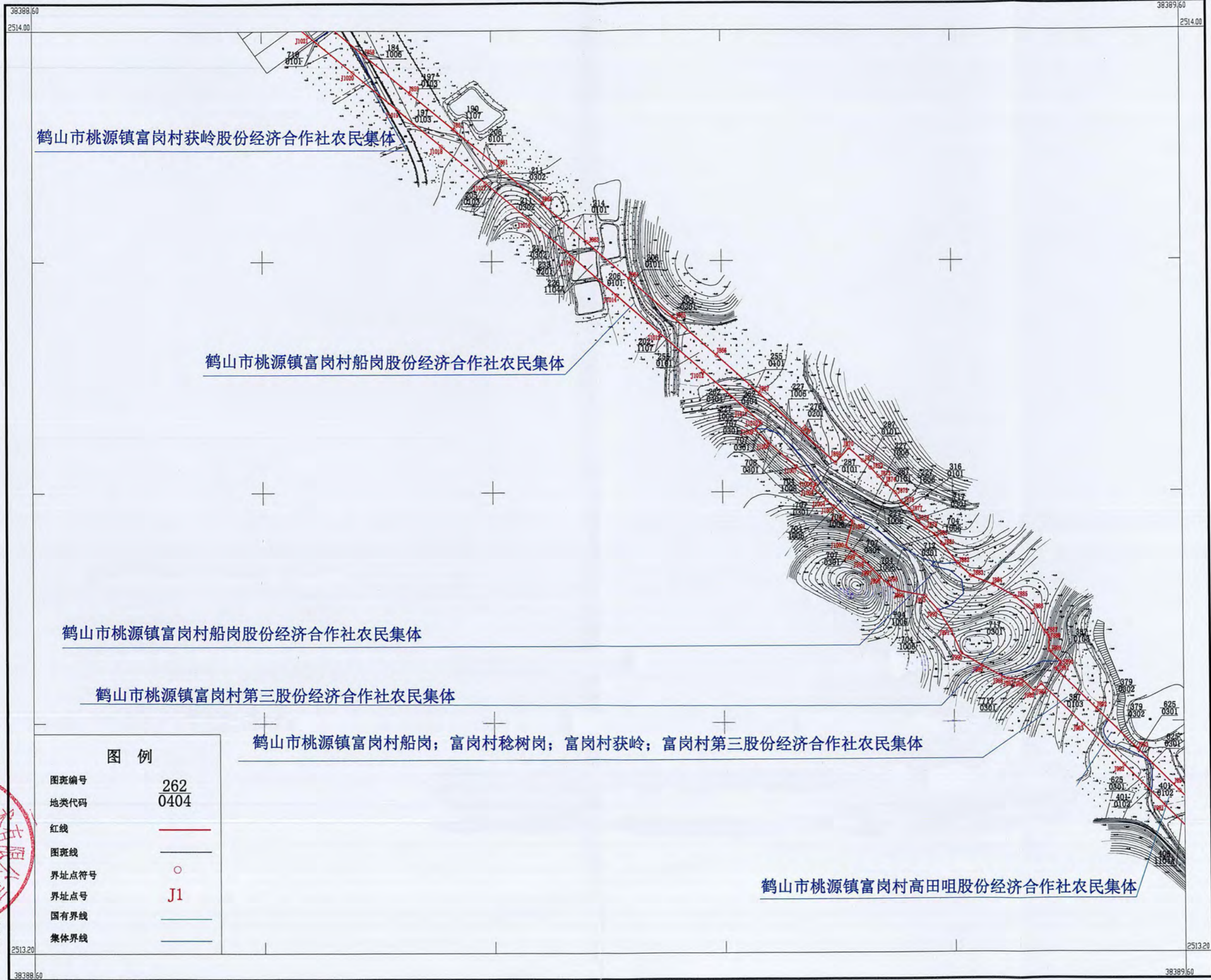
绘图员:杜月兰  
检查员:黄辉



# 鹤山市桃源镇富岗村船岗股份经济合作社征收土地红线图

2513.200-38388.600

案号:GC2022004



图例	
图斑编号	262
地类代码	0404
红线	——
图斑线	——
界址点符号	○
界址点号	J1
国有界线	——
集体界线	——



广州国测规划信息技术有限公司

2000国家大地坐标系  
1985国家高程基准  
2024年1月编制

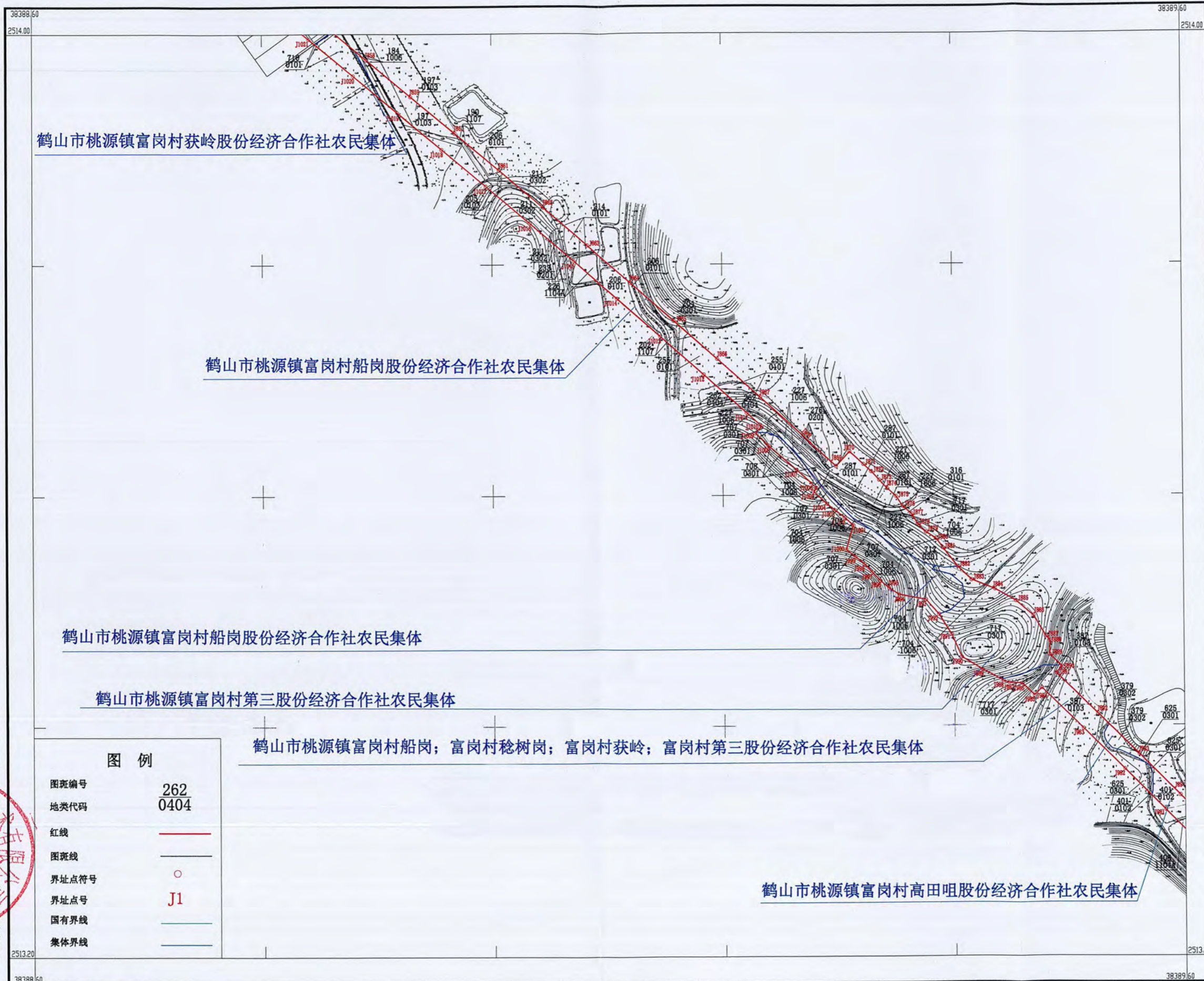
1:2000

绘图员:杜月兰  
检查员:黄辉

# 鹤山市桃源镇富岗村船岗；富岗村稔树岗；富岗村获岭；富岗村第三股份经济合作社征收土地红线图

2513.200-38388.600

案号:GC2022004



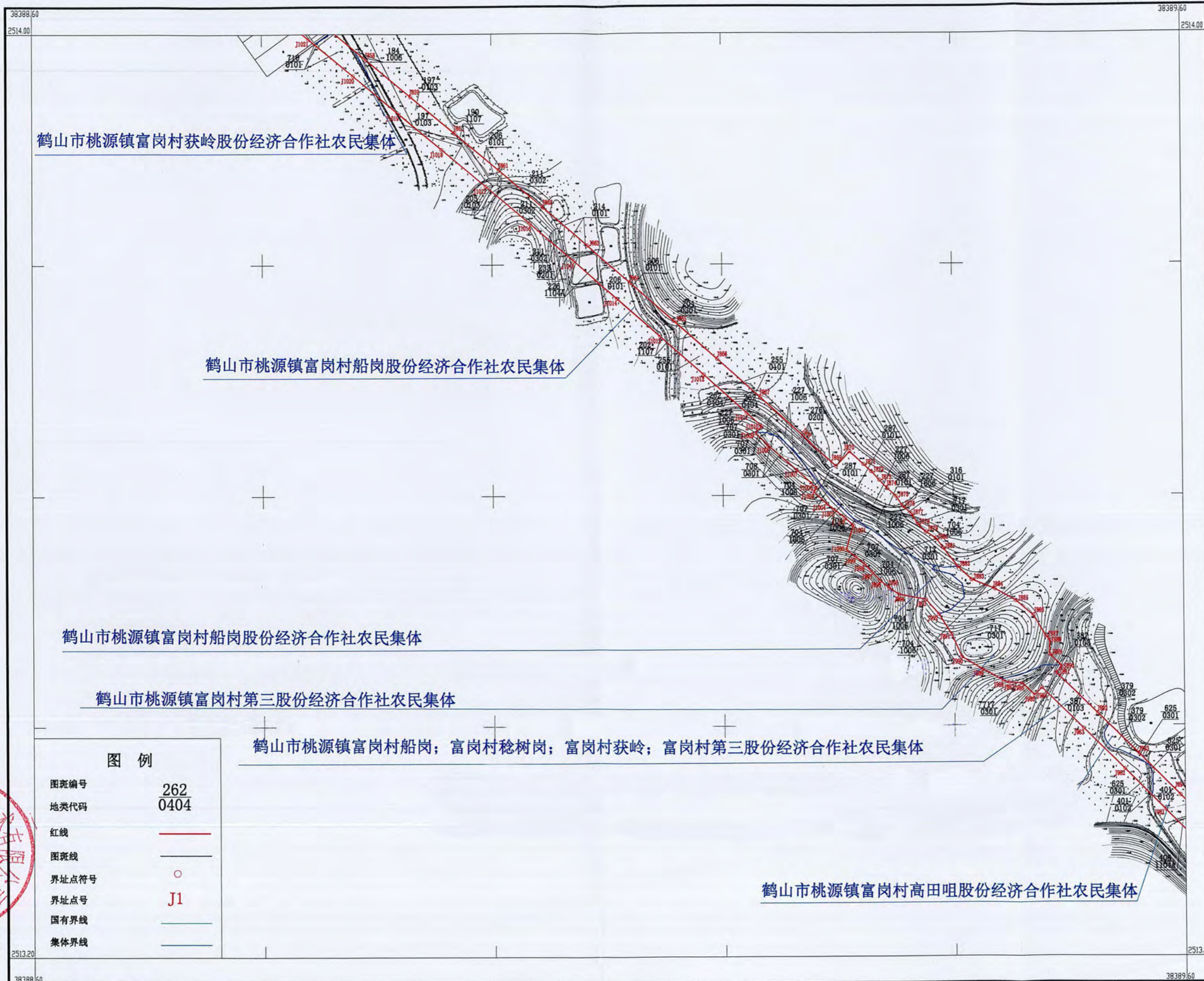
广州国测规划信息技术有限公司



# 鹤山市桃源镇富岗村第三股份经济合作社征收土地红线图

2513.200-38388.600

案号:GC2022004



图例	
图斑编号	262
地类代码	0404
红线	——
图斑线	——
界址点符号	○
界址点号	J1
国有界线	——
集体界线	——

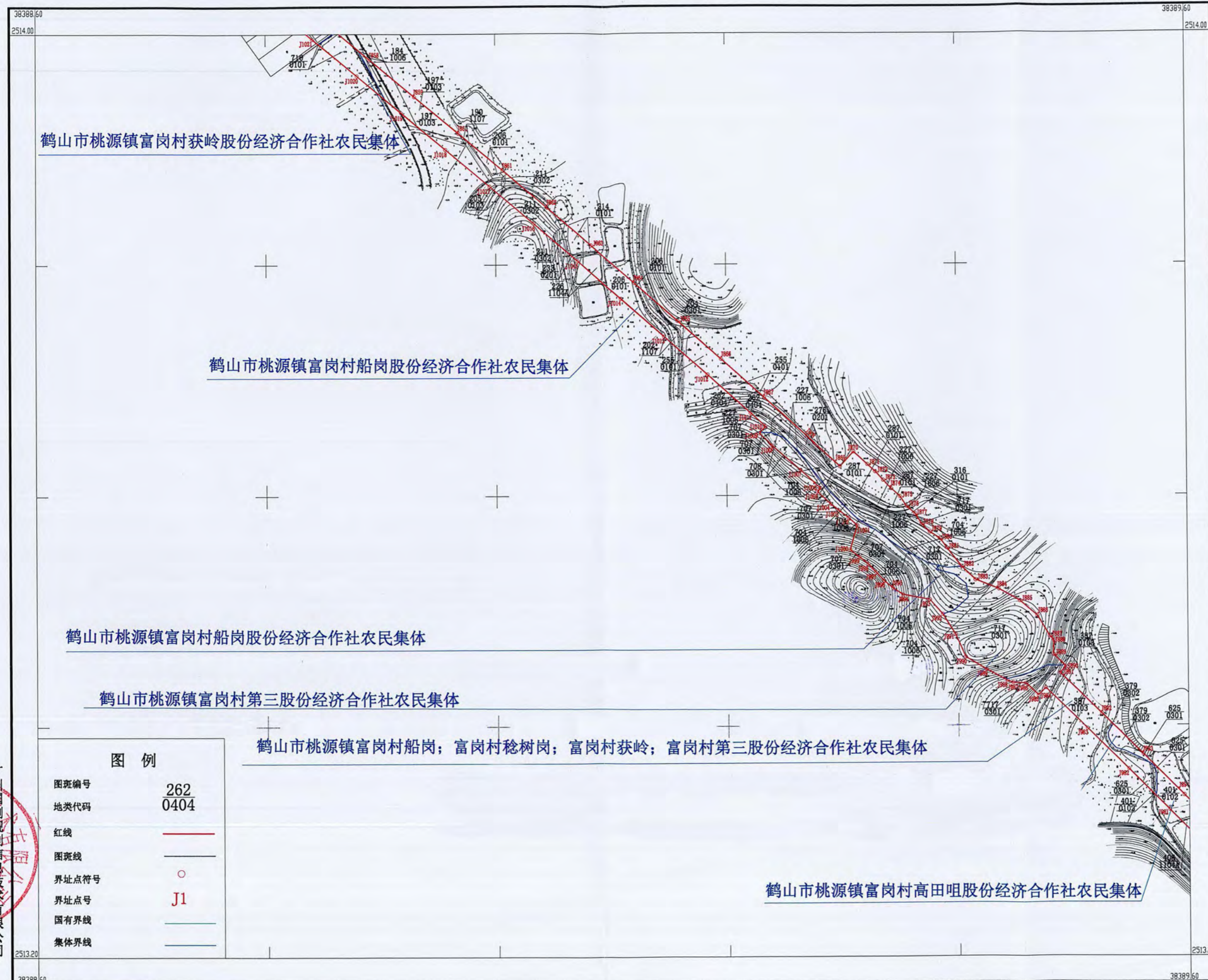


广州国测规划信息技术有限公司

# 鹤山市桃源镇富岗村高田咀股份经济合作社征收土地红线图(1)

2513.200-38388.600

案号:GC2022004

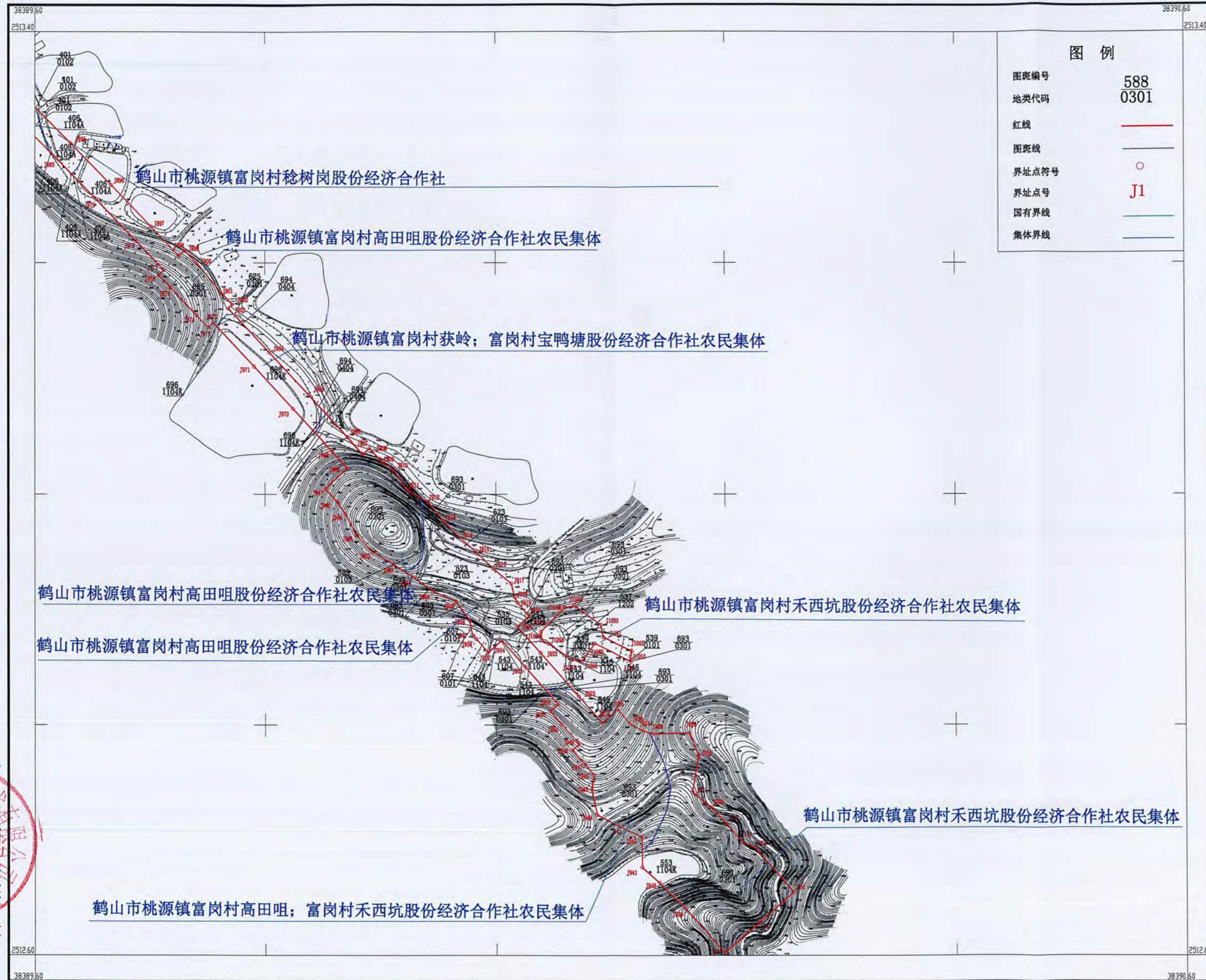


广州国测规划信息技术有限公司

# 鹤山市桃源镇富岗村高田咀股份经济合作社征收土地红线图(2)

2512.600-38389.600

案号:GC2022004



广州国测规划信息技术有限公司

2000国家大地坐标系  
1985国家高程基准  
2024年1月编制

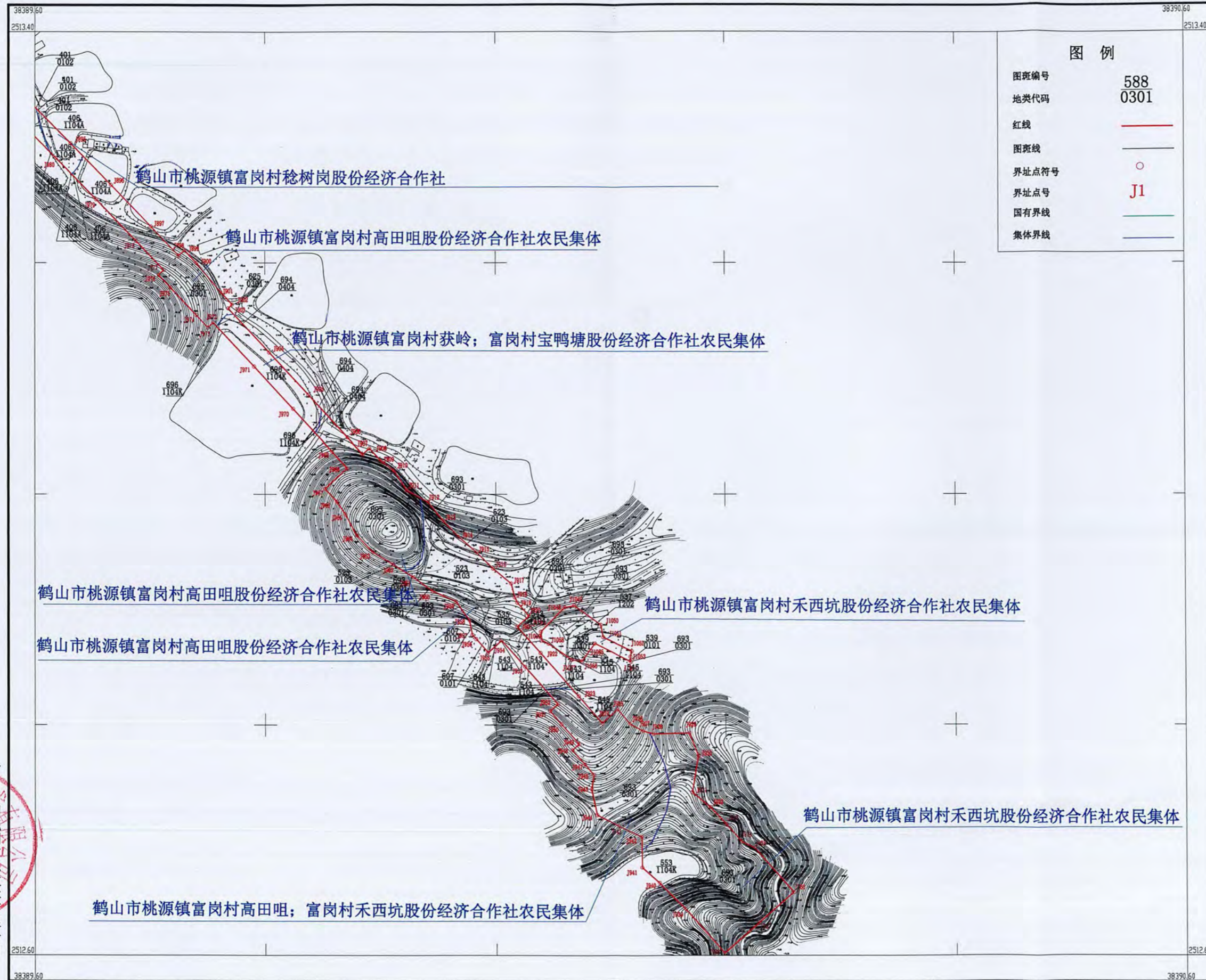
1:2000

绘图员:杜月兰  
检查员:黄辉

# 鹤山市桃源镇富岗村高田咀；富岗村禾西坑股份经济合作社征收土地红线图

2512.600-38389.600

案号:GC2022004



广州国测规划信息技术有限公司

2000国家大地坐标系  
1985国家高程基准  
2024年1月编制

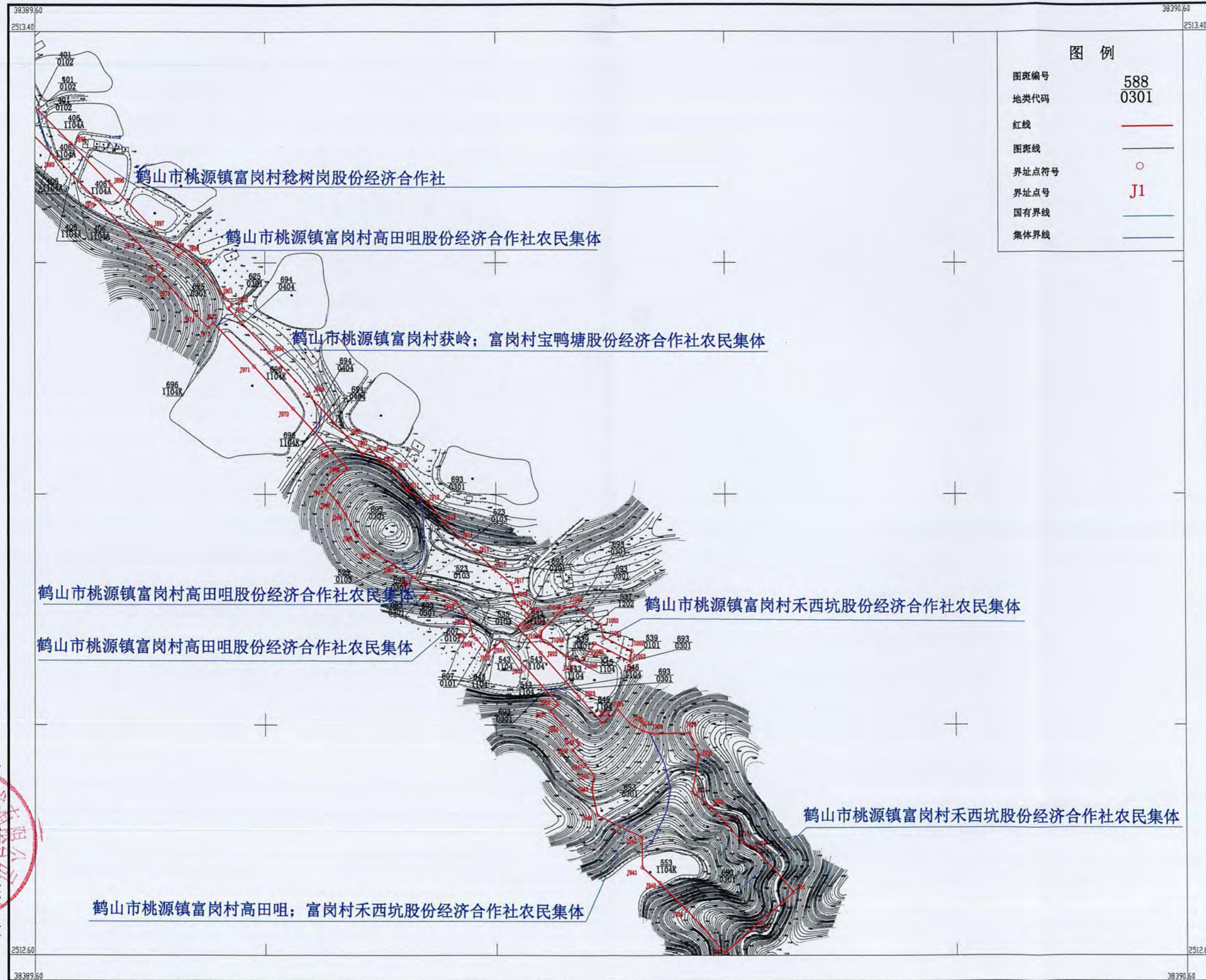
1:2000

绘图员:杜月兰  
检查员:黄辉

# 鹤山市桃源镇富岗村禾西坑股份经济合作社征收土地红线图

2512.600-38389.600

案 号:GC2022004



广州国测规划信息技术有限公司

2000国家大地坐标系  
1985国家高程基准  
2024年1月编制

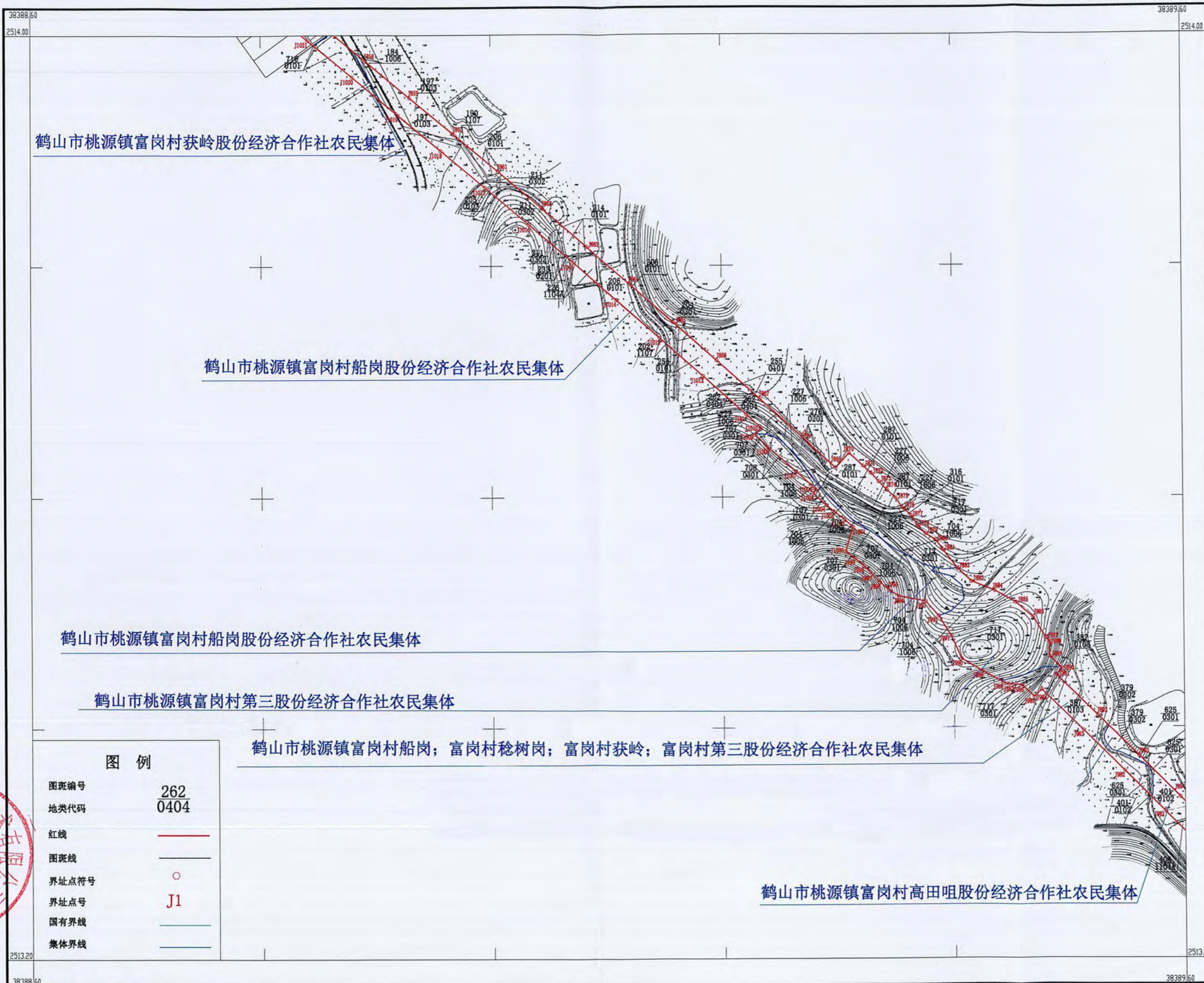
1:2000

绘图员:杜月兰  
检查员:黄辉

# 鹤山市桃源镇富岗村获岭股份经济合作社征收土地红线图

2513.200-38388.600

案号:GC2022004

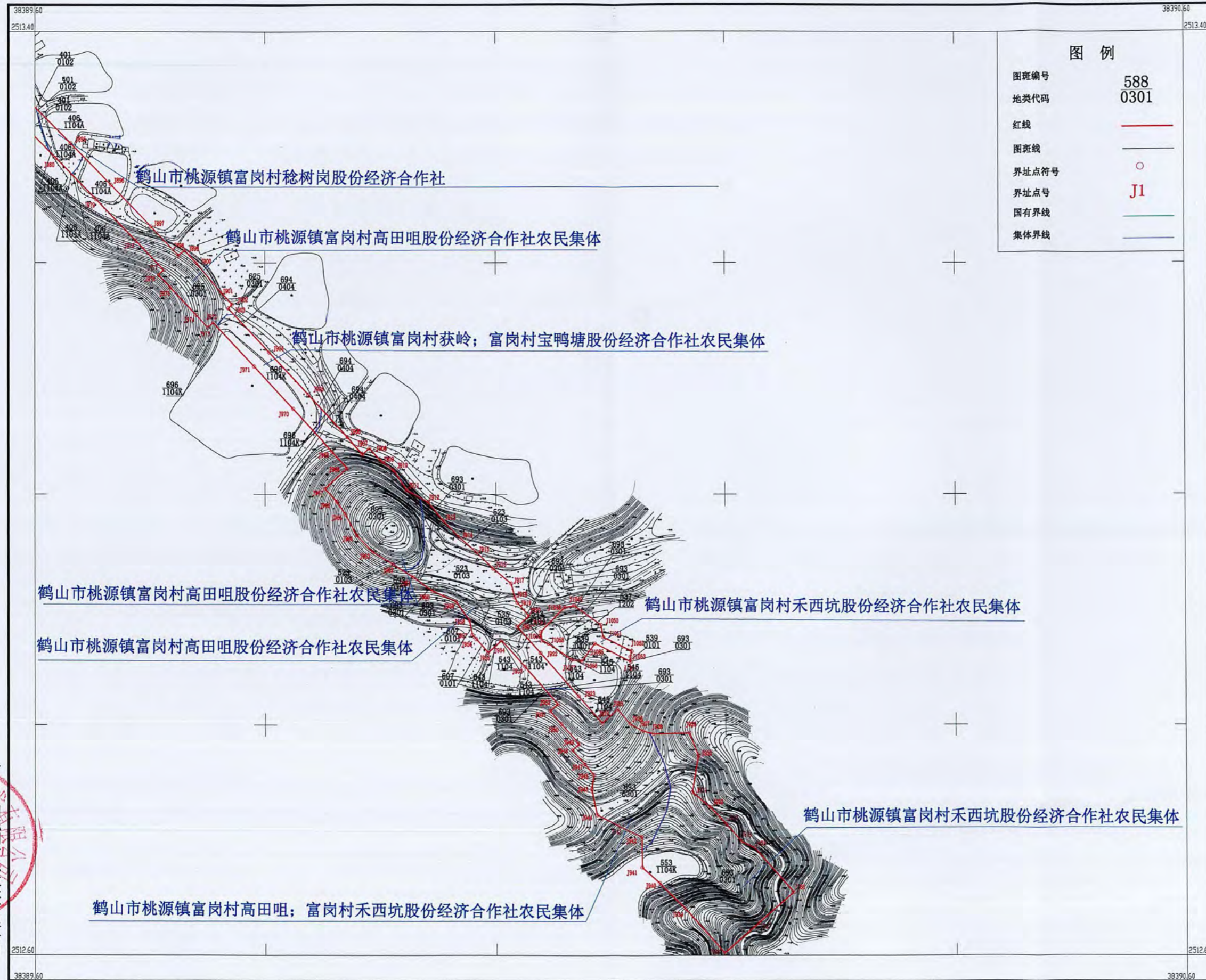


广州国测规划信息技术有限公司

# 鹤山市桃源镇富岗村获岭：富岗村宝鸭塘股份经济合作社征收土地红线图

2512.600-38389.600

案号:GC2022004

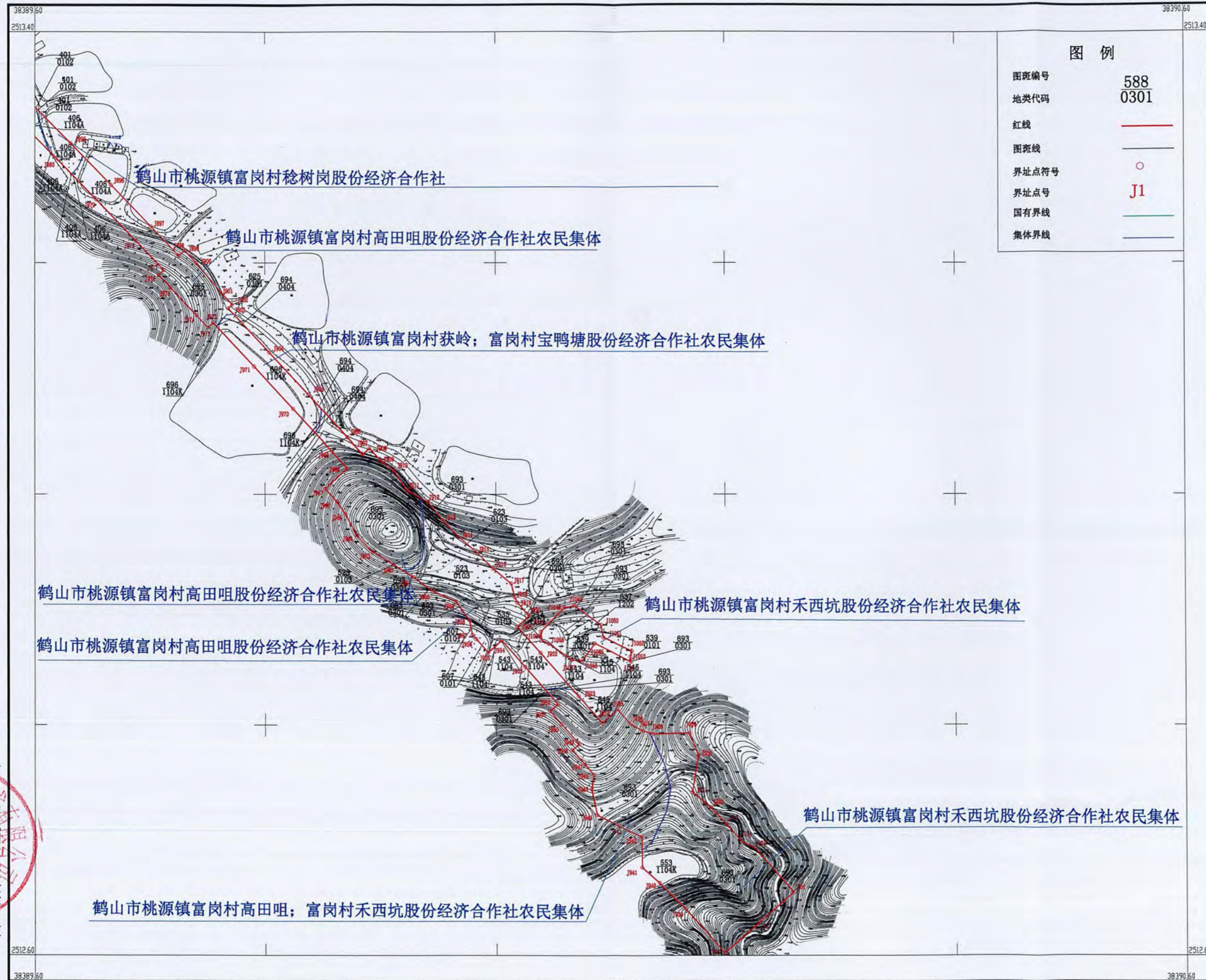


广州国测规划信息技术有限公司

# 鹤山市桃源镇富岗村稔树岗股份经济合作社征收土地红线图

2512.600-38389.600

案号:GC2022004



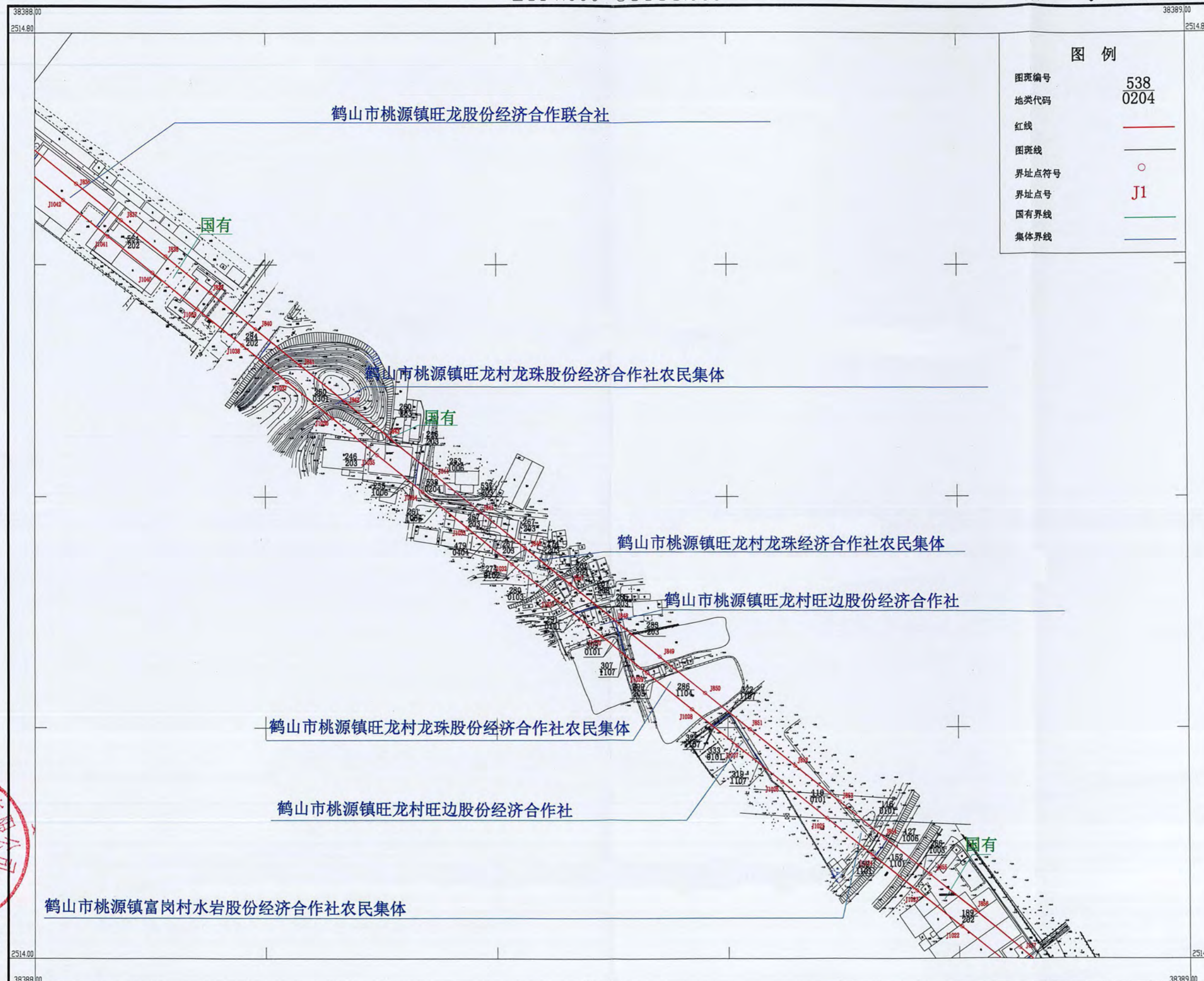
广州国测规划信息技术有限公司



# 鹤山市桃源镇富岗村水岩股份经济合作社征收土地红线图

2514.000-38388.000

案号:GC2022004

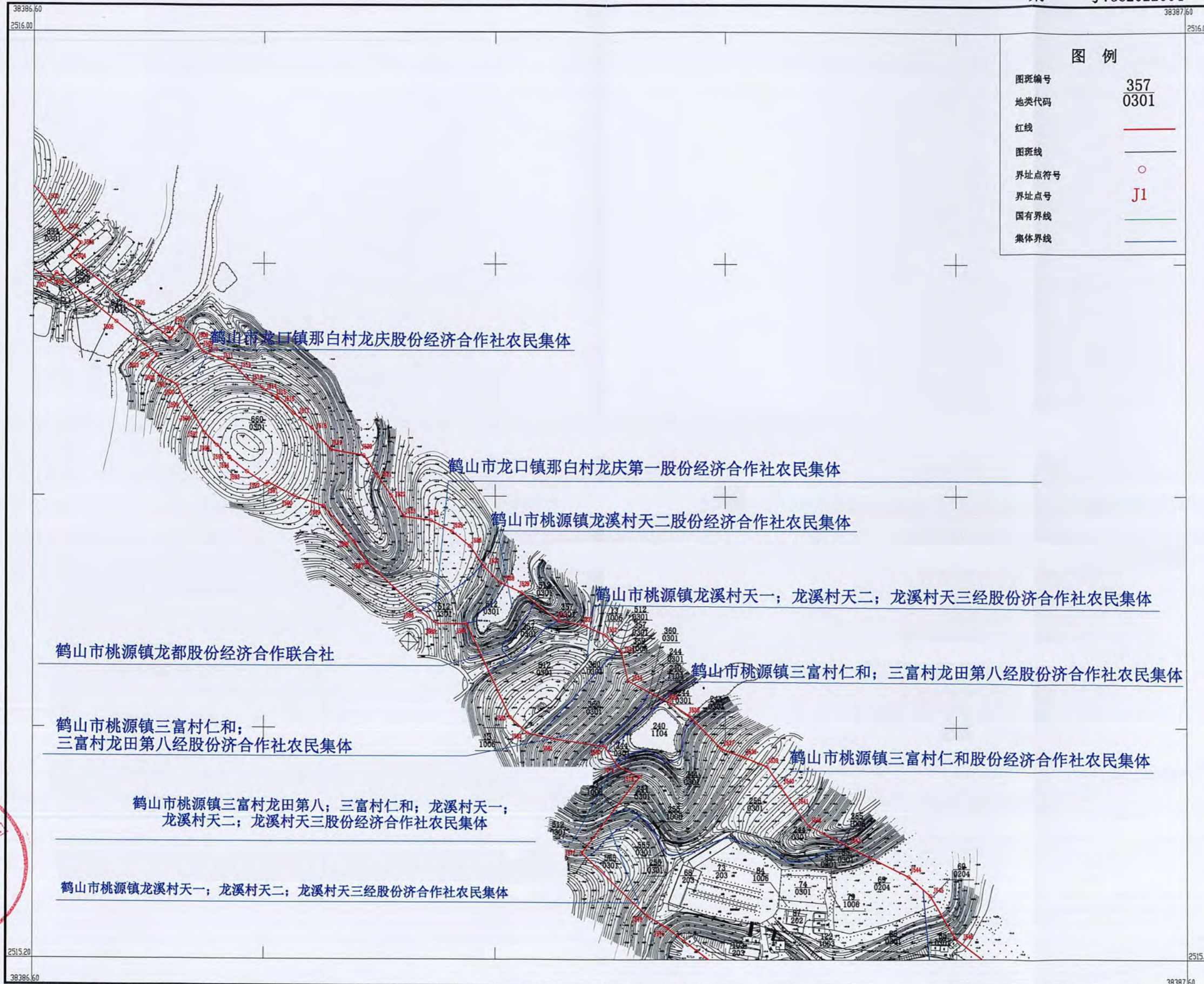


广州国测规划信息技术有限公司

# 鹤山市桃源镇龙都股份经济合作联社征收土地红线图

2515.200-38386.600

案号:GC2022004



广州国测规划信息技术有限公司

2000国家大地坐标系  
1985国家高程基准  
2024年1月编制

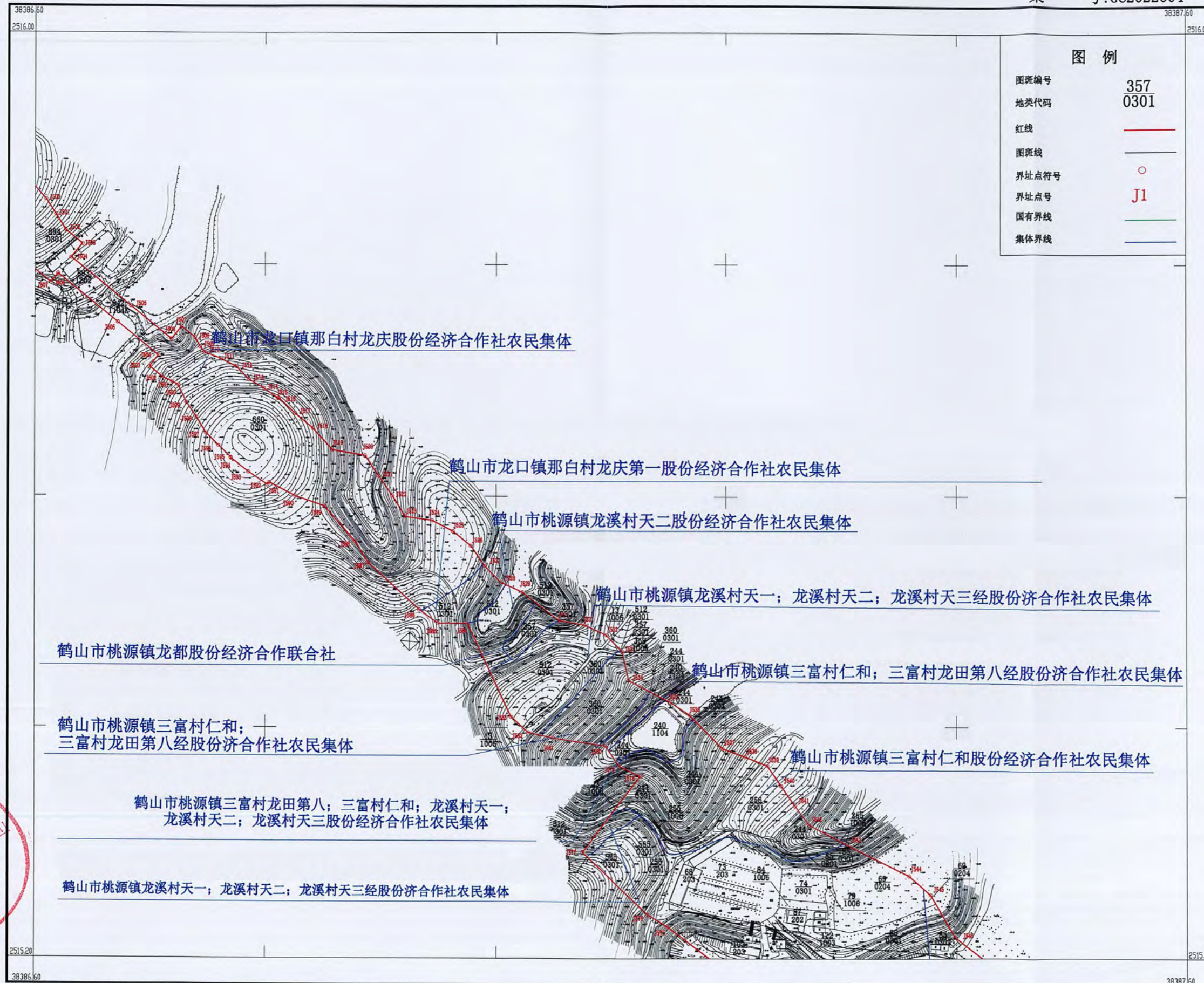
1:2000

绘图员:杜月兰  
检查员:黄辉

# 鹤山市桃源镇龙溪村天一；龙溪村天二；龙溪村天三股份经济合作社征收土地红线图

2515.200-38386.600

案号:GC2022004

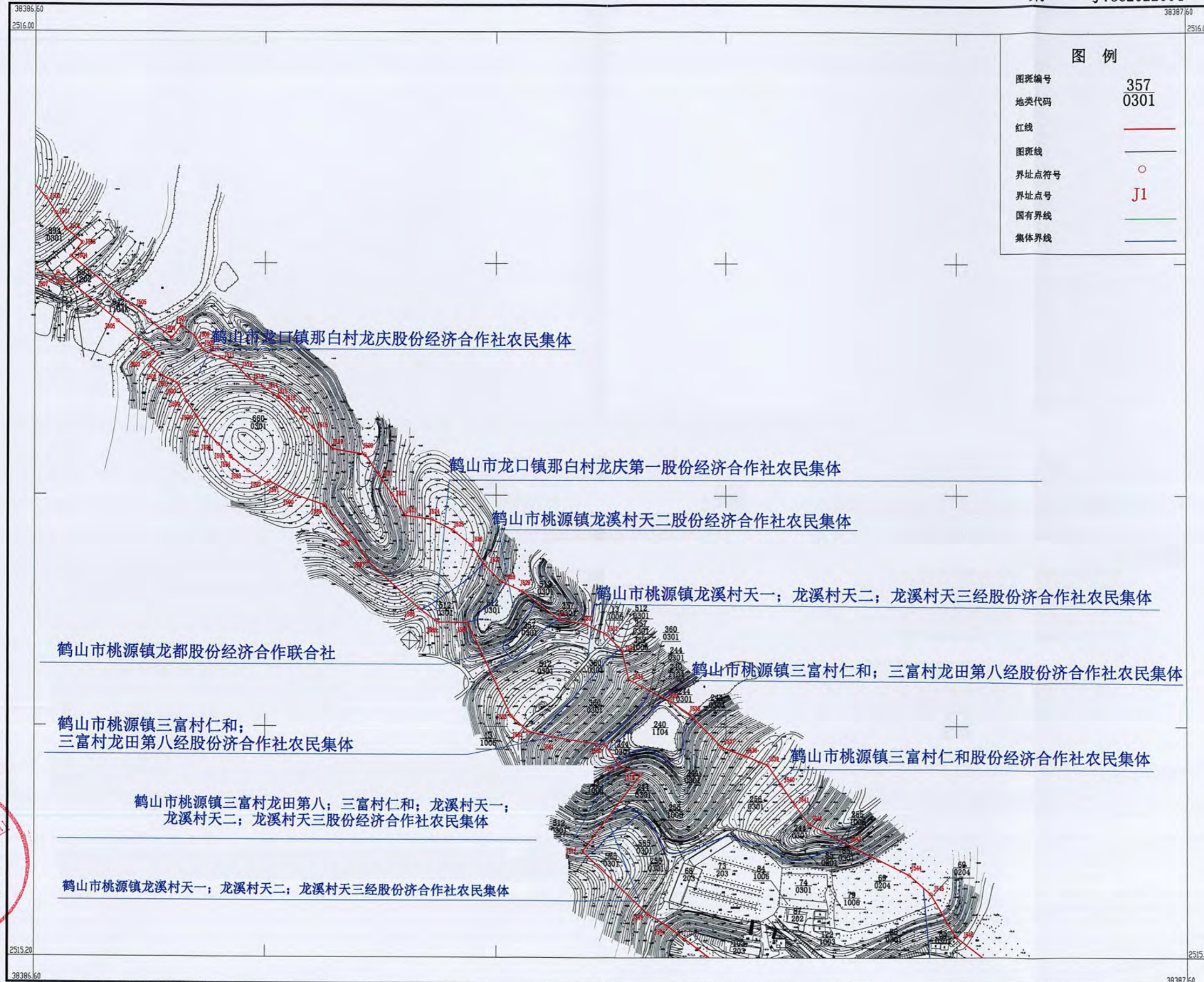


广州国测规划信息技术有限公司

# 鹤山市桃源镇龙溪村天二股份经济合作社征收土地红线图

2515.200-38386.600

案号:GC2022004

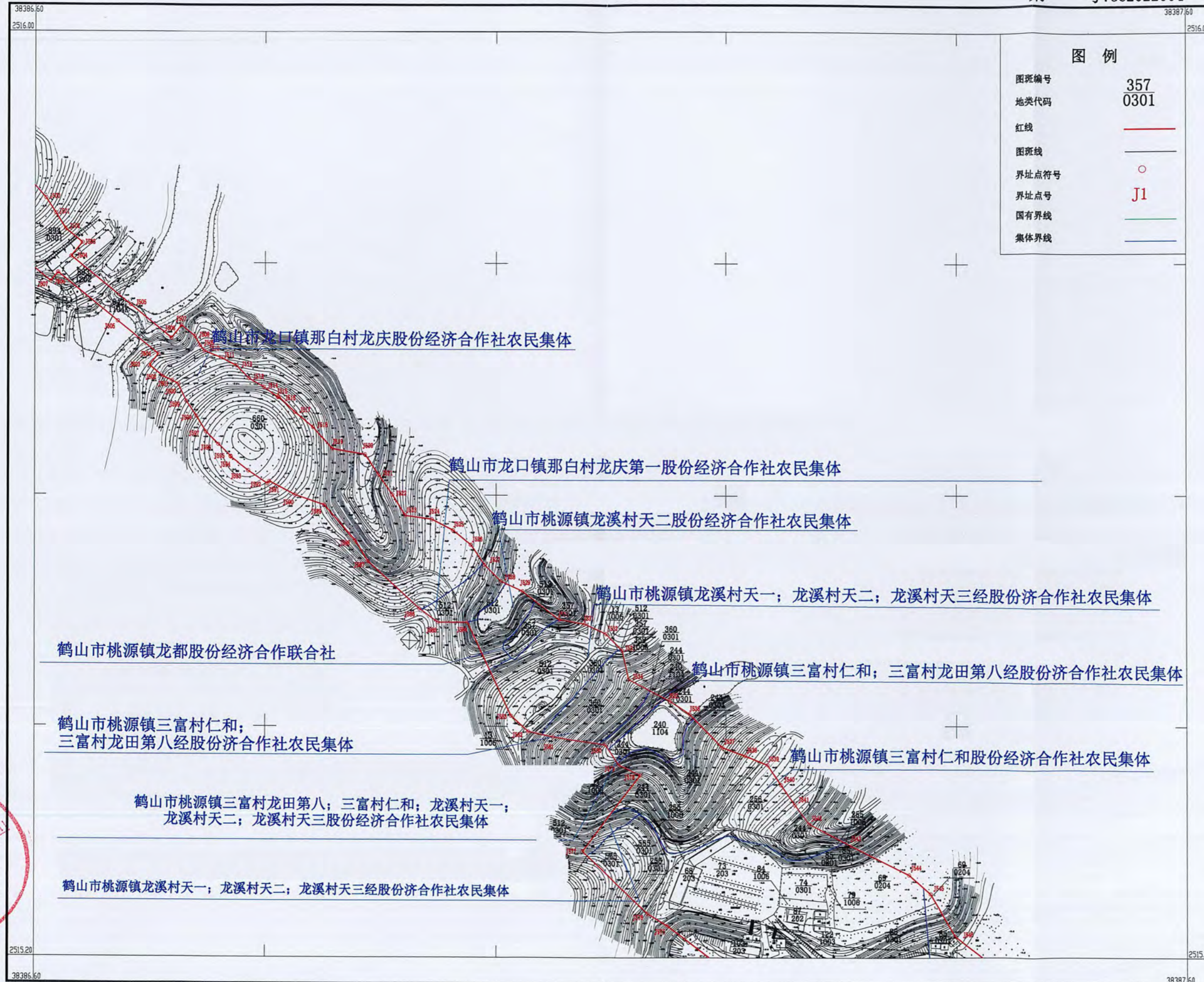


广州国测规划信息技术有限公司

# 鹤山市桃源镇三富村仁和股份经济合作社征收土地红线图

2515.200-38386.600

案 号:GC2022004

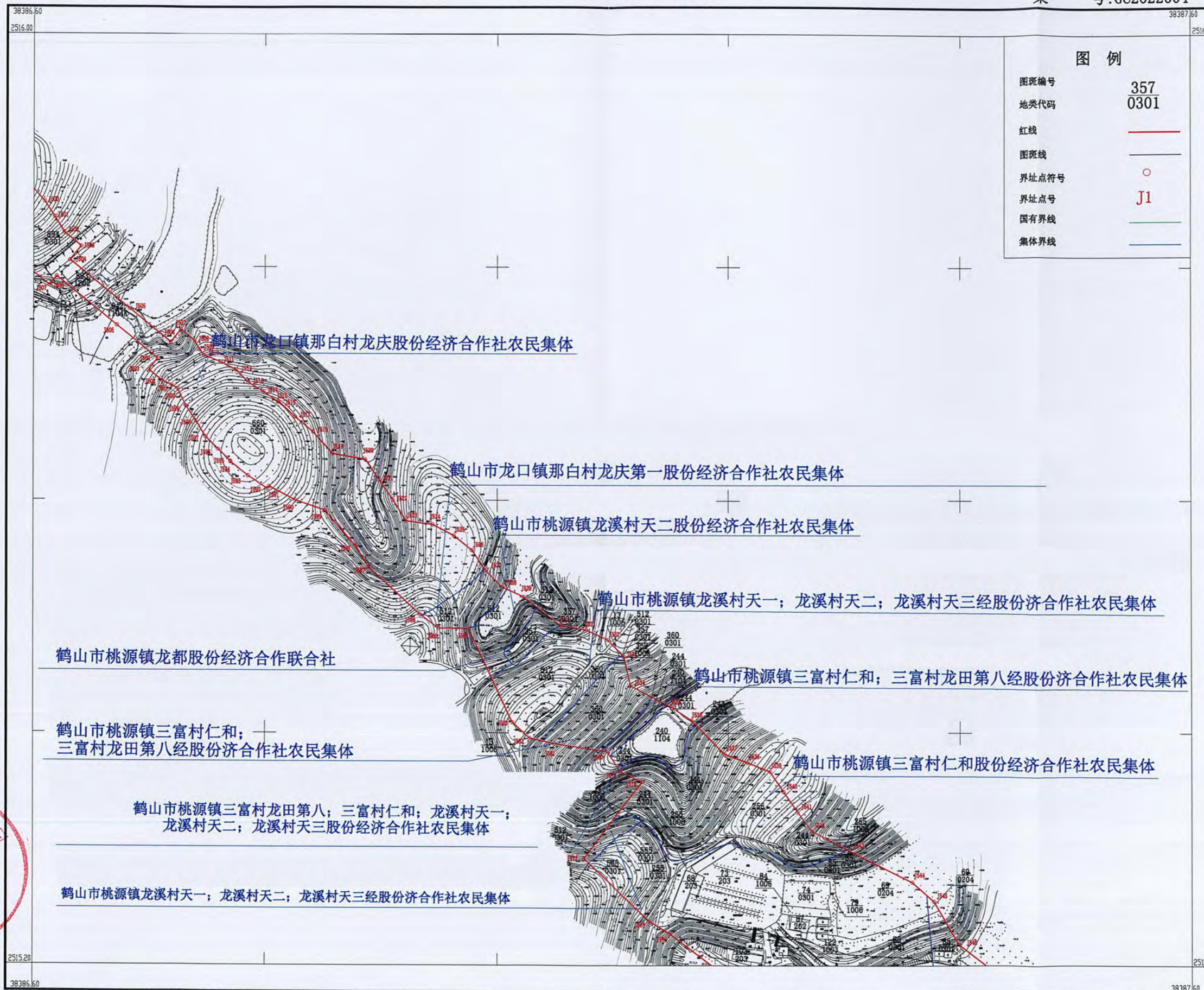


广州国测规划信息技术有限公司

# 鹤山市桃源镇三富村仁和；三富村龙田第八经股份济合作社征收土地红线图

2515.200-38386.600

案号:GC2022004

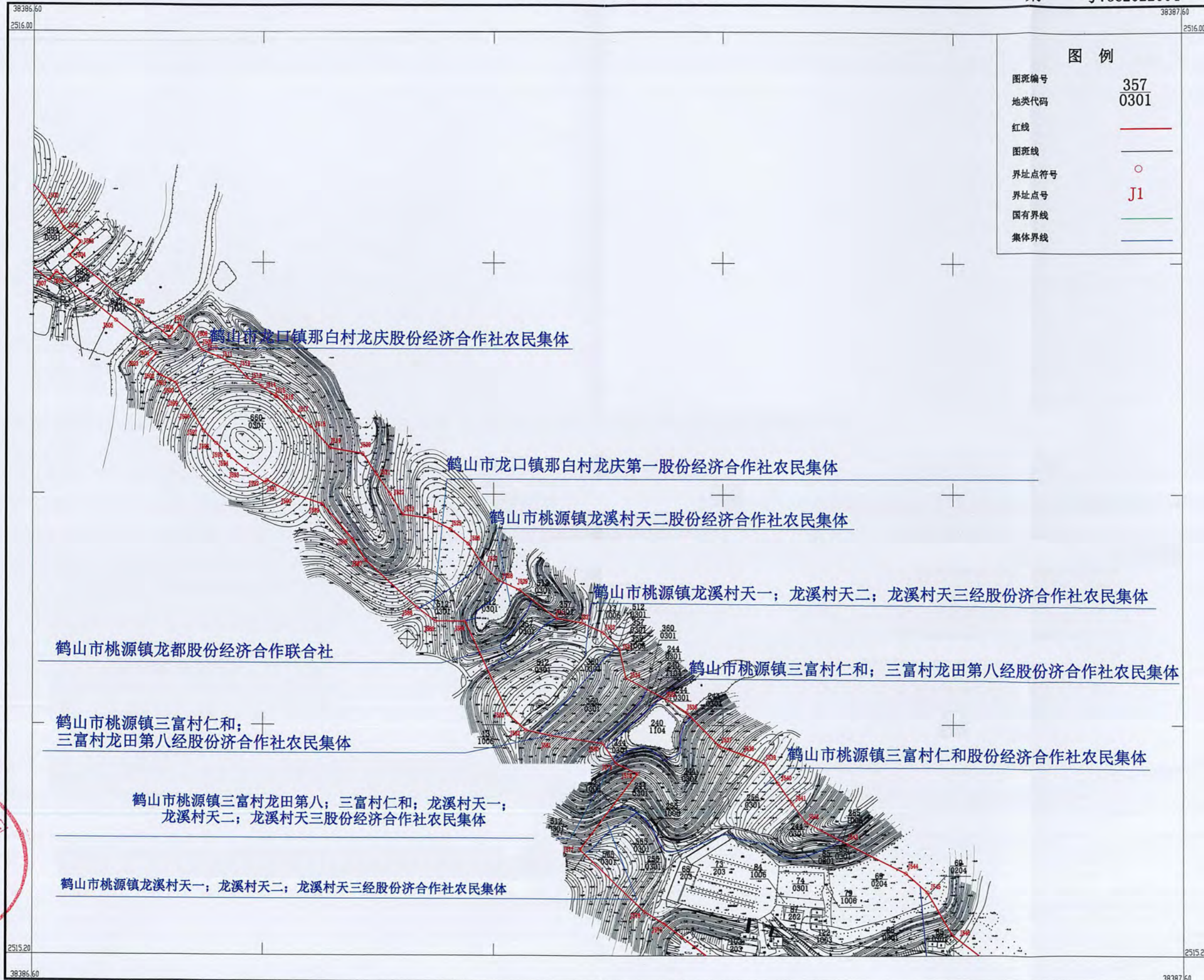


广州国测规划信息技术有限公司

# 鹤山市桃源镇三富村龙田第八；三富村仁和；龙溪村天一；龙溪村天二；龙溪村天三股份经济合作社征收土地红线图

2515.200-38386.600

案号:GC2022004



广州国测规划信息技术有限公司

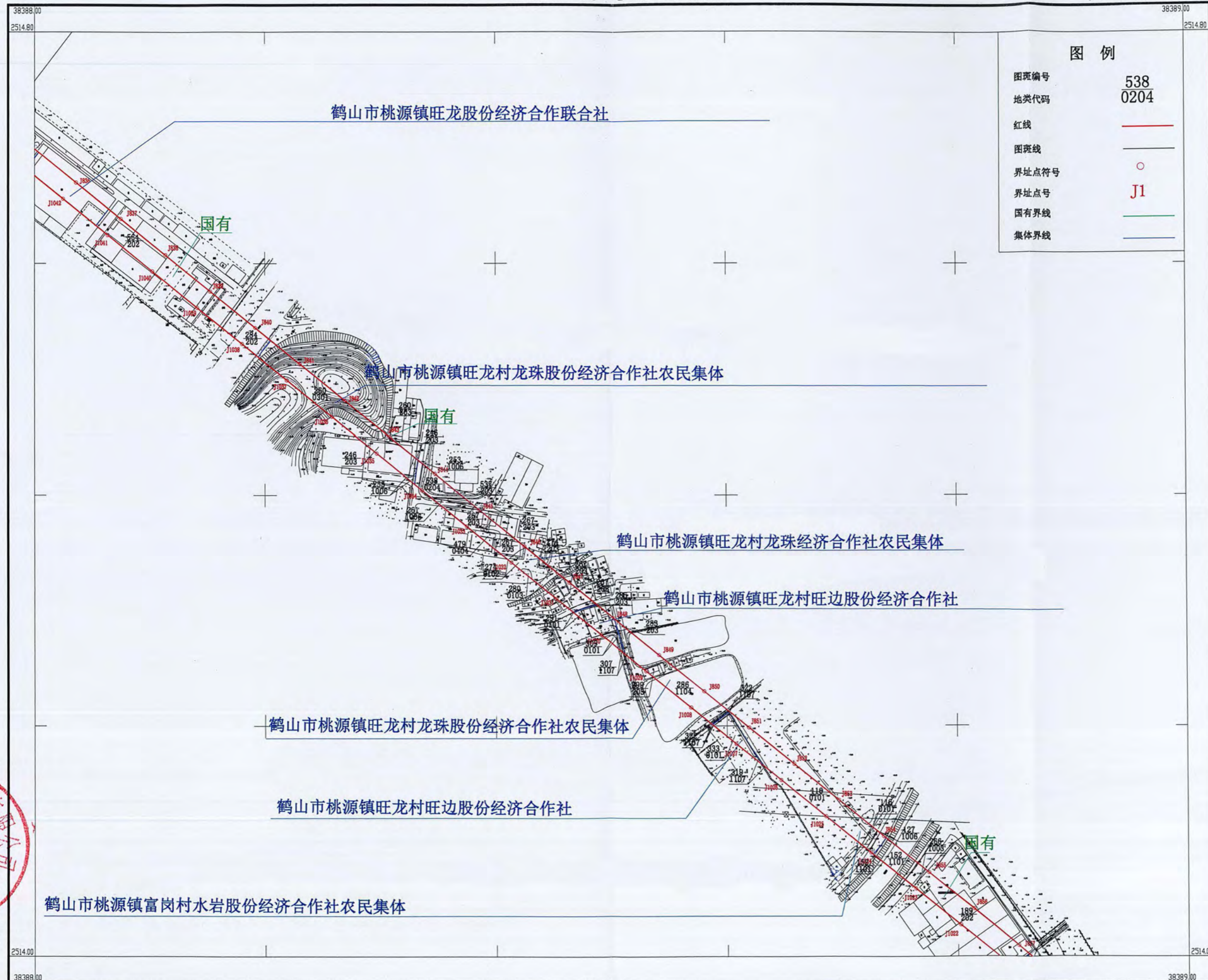




# 鹤山市桃源镇旺龙股份经济合作联社征收土地红线图 (2)

2514.000-38388.000

案号:GC2022004



图例	
图斑编号	538
地类代码	0204
红线	—
图斑线	—
界址点符号	○
界址点号	J1
国有界线	—
集体界线	—



2000国家大地坐标系  
1985国家高程基准  
2024年1月编制

1:2000

绘图员:杜月兰  
检查员:黄辉

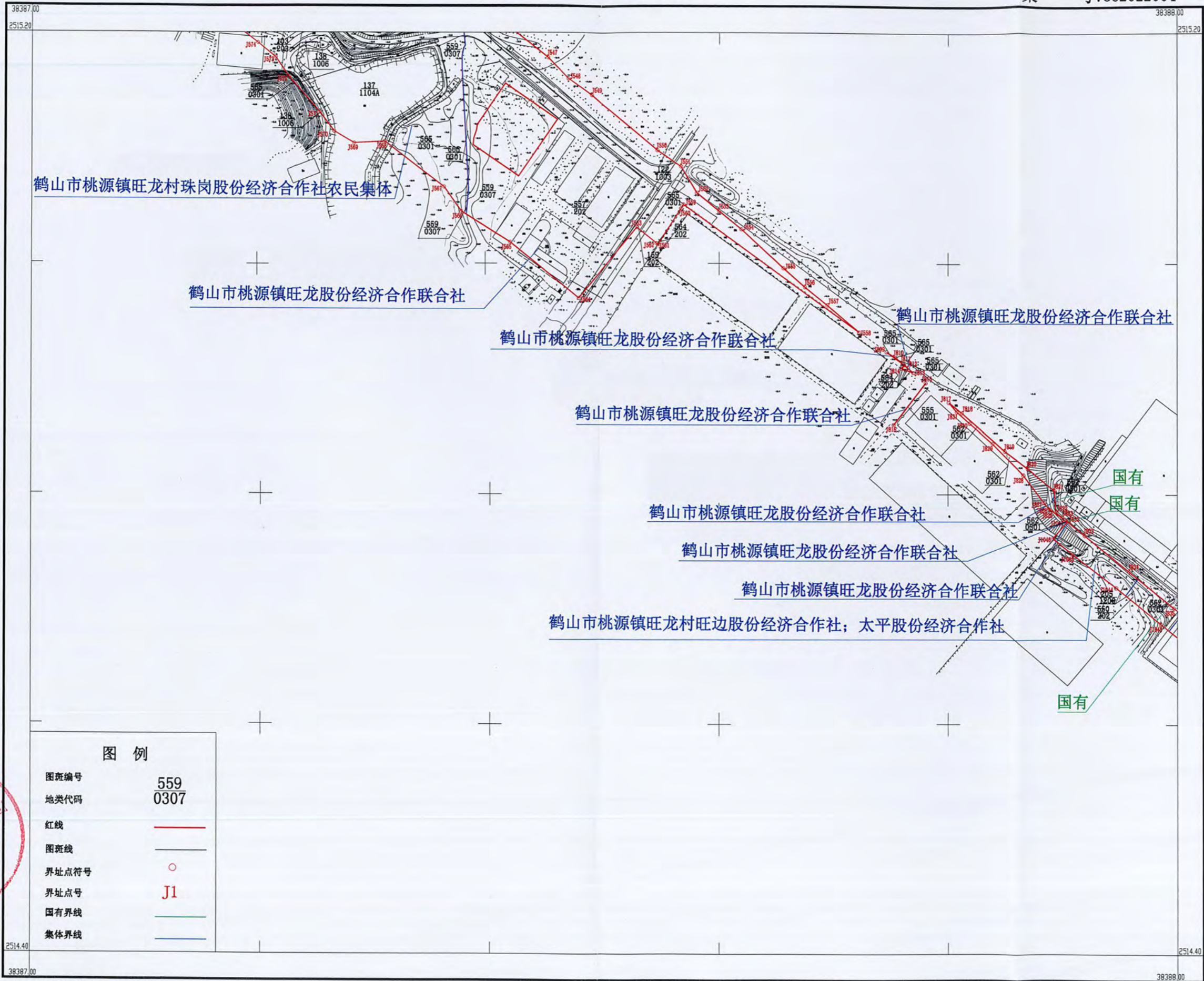




鹤山市桃源镇旺龙村旺边；旺龙村太平股份经济合作社征收土地红线图

2514.400-38387.000

案号:GC2022004



图例	
图斑编号	559
地类代码	0307
红线	—
图斑线	—
界址点符号	○
界址点号	J1
国有界线	—
集体界线	—



广州国测规划信息技术有限公司

2000国家大地坐标系  
1985国家高程基准  
2024年1月编制

1:2000

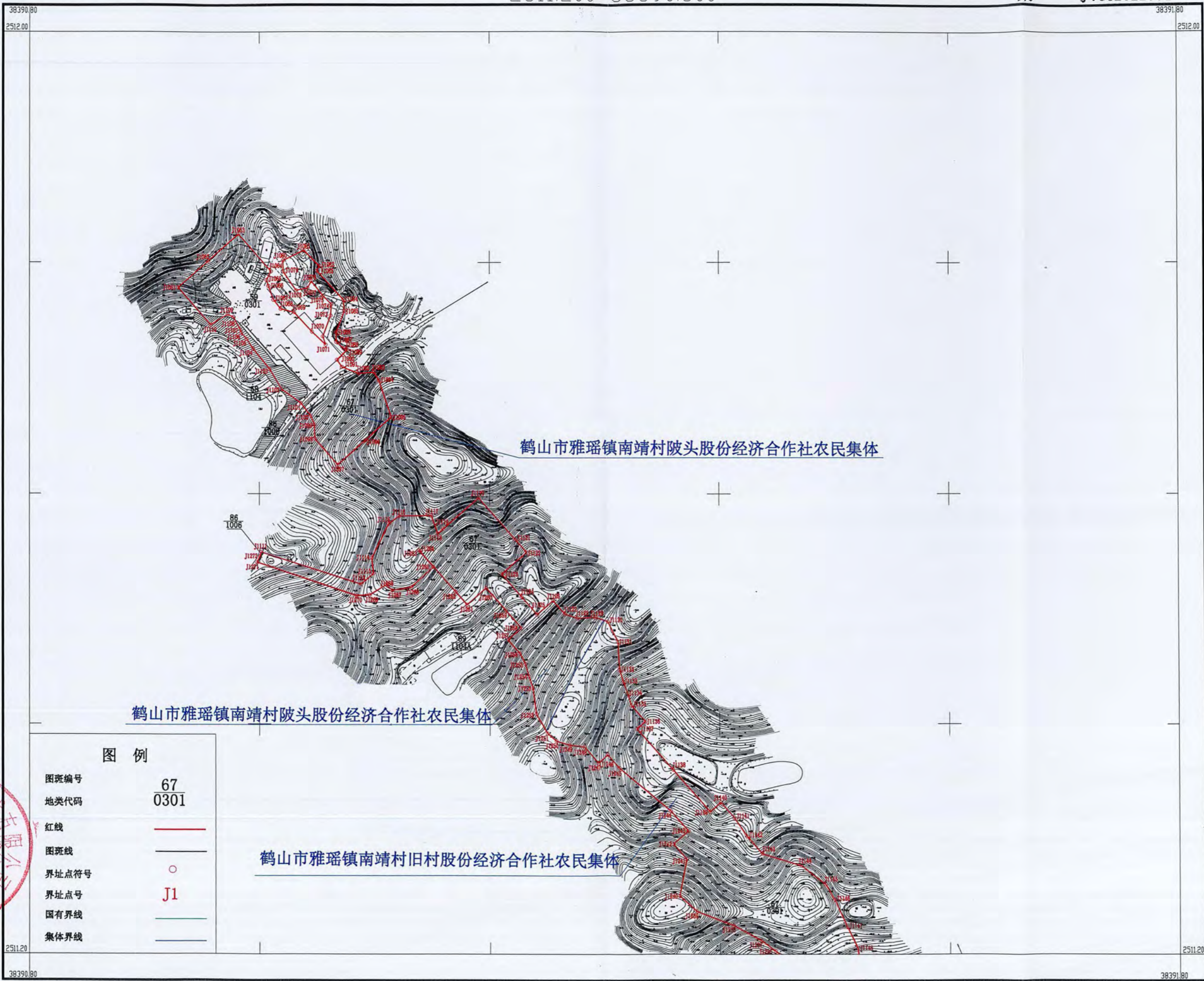
绘图员:杜月兰  
检查员:黄辉



# 鹤山市雅瑶镇南靖村陂头股份经济合作社征收土地红线图

2511.200-38390.800

案号:GC2022004



### 图例

图斑编号	67
地类代码	0301
红线	—
图斑线	—
界址点符号	○
界址点号	J1
国有界线	—
集体界线	—

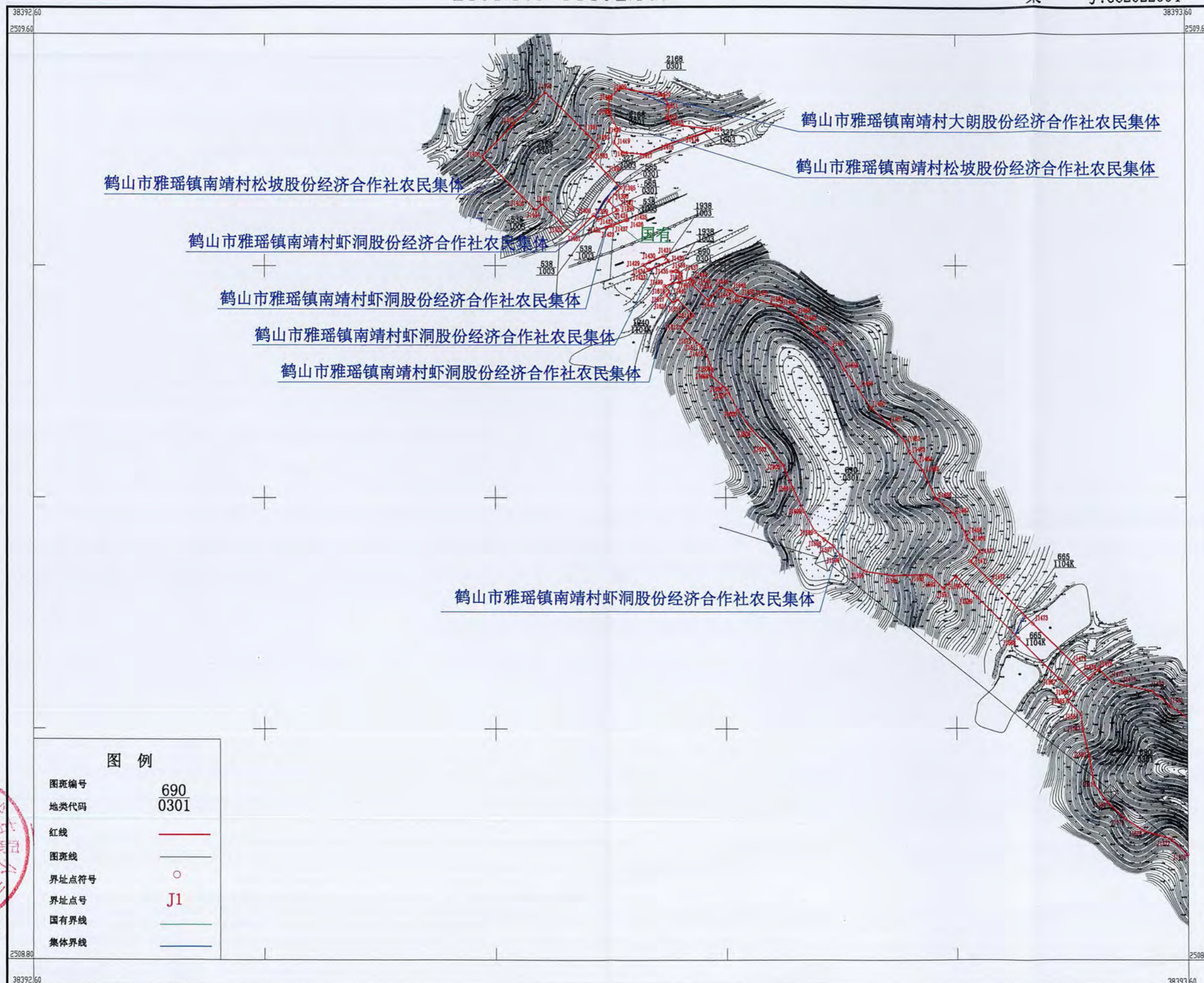


广州国测规划信息技术有限公司

# 鹤山市雅瑶镇南靖村大朗股份经济合作社征收土地红线图

2508.800-38392.600

案号:GC2022004

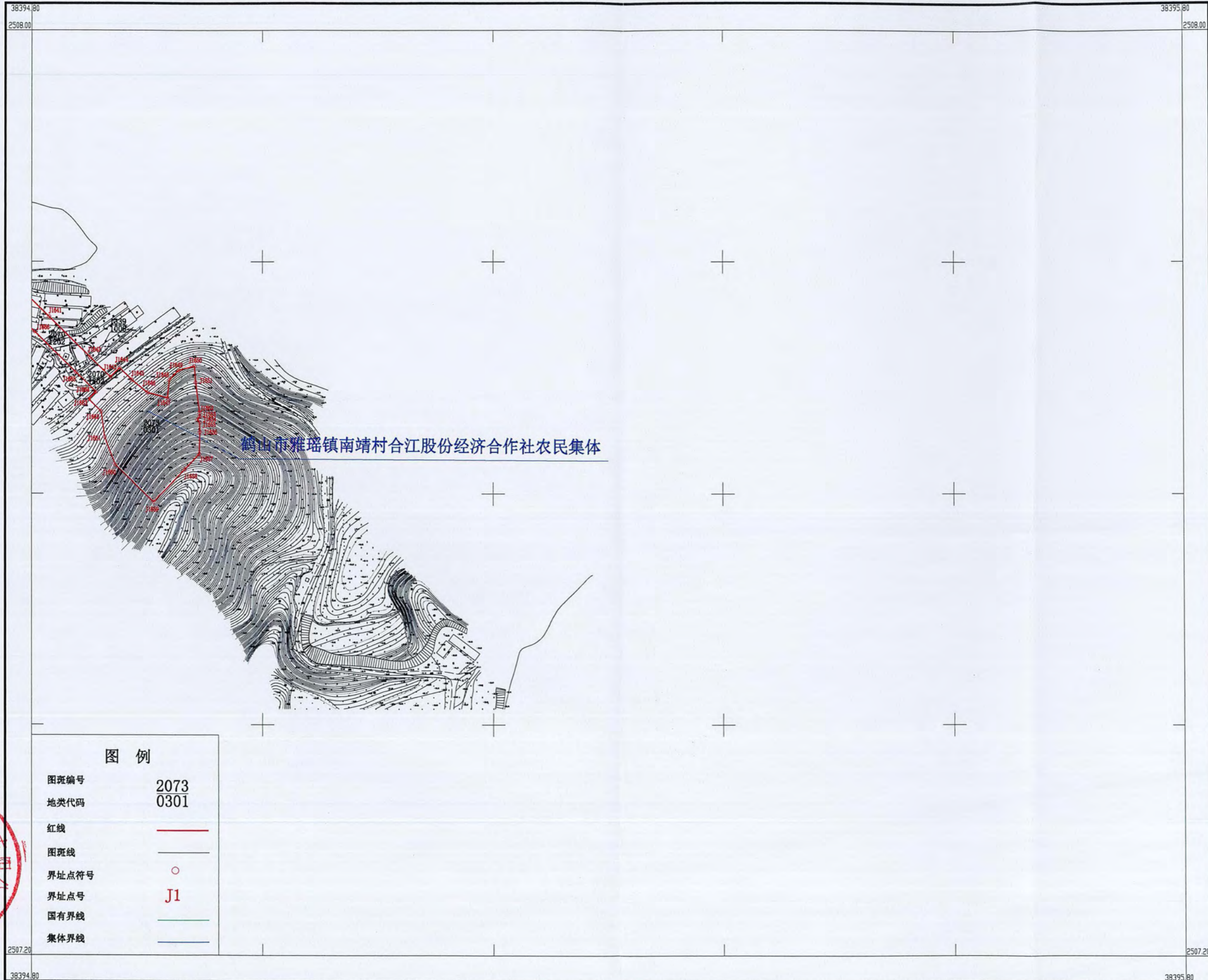


广州国测规划信息技术有限公司

# 鹤山市雅瑶镇南靖村合江股份经济合作社征收土地红线图

2507.200-38394.800

案号:GC2022004



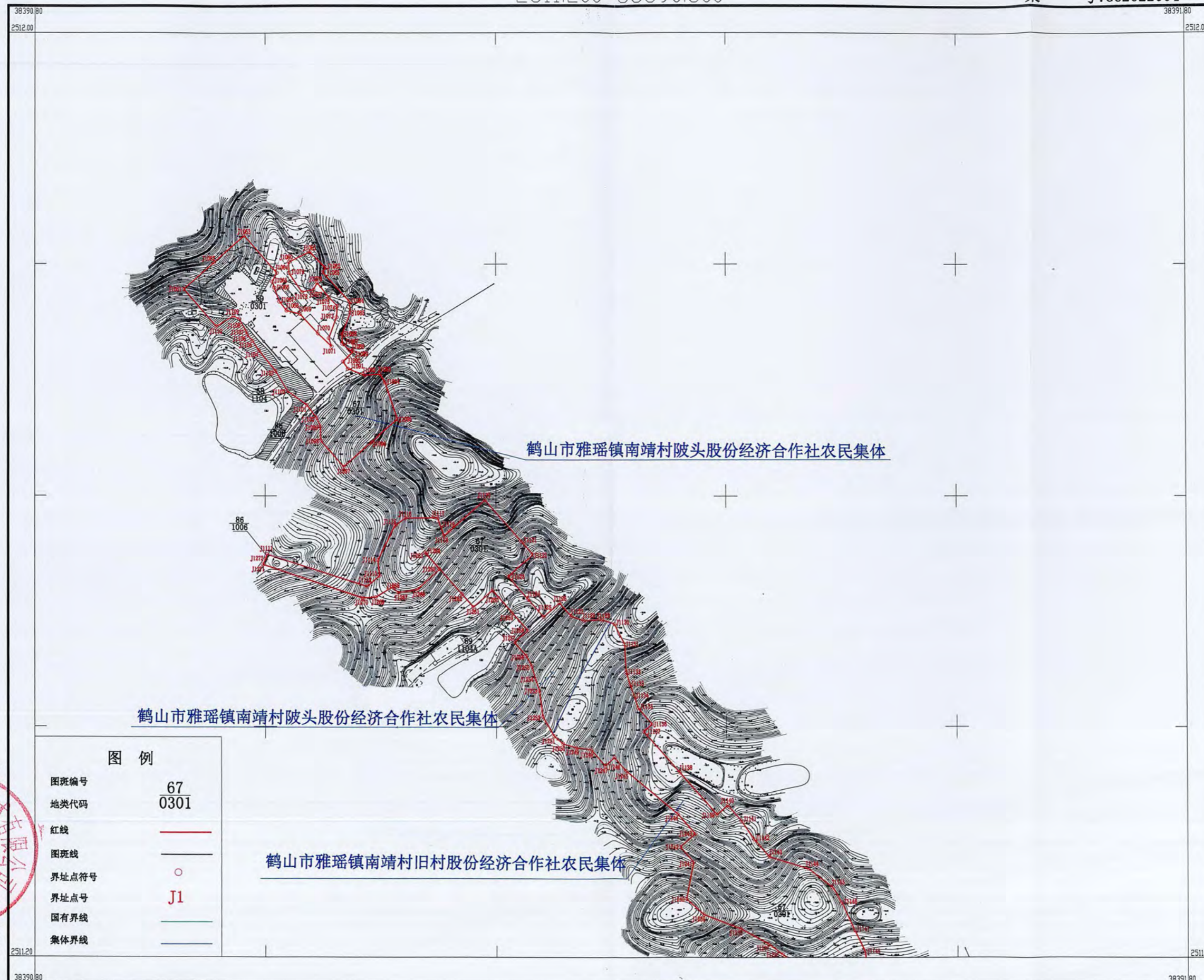
广州国测规划信息技术有限公司



# 鹤山市雅瑶镇南靖村旧村股份经济合作社征收土地红线图（1）

2511.200-38390.800

案号:GC2022004

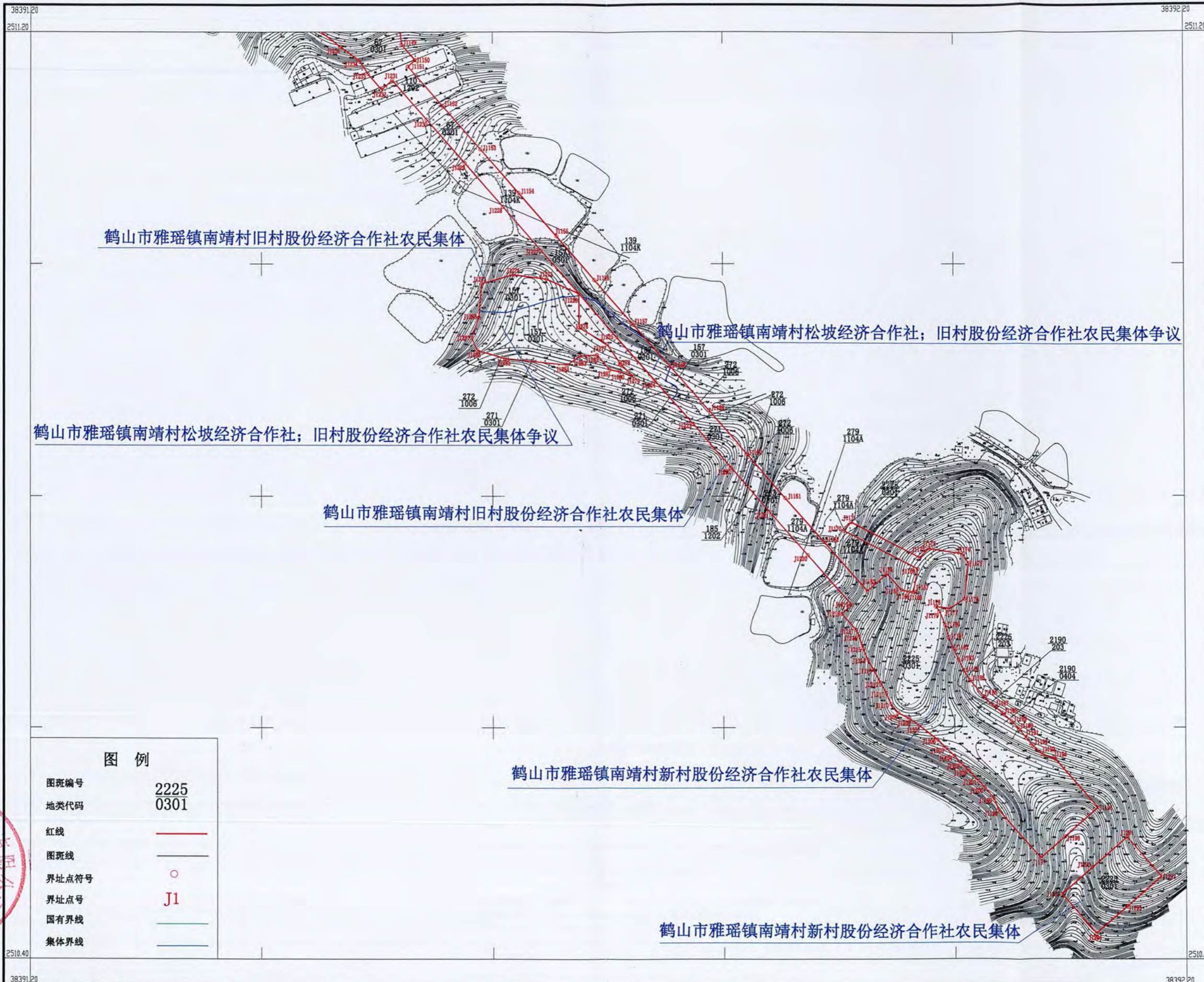


广州国测规划信息技术有限公司

# 鹤山市雅瑶镇南靖村旧村股份经济合作社征收土地红线图 (2)

2510.400-38391.200

案号:GC2022004



## 图例

图斑编号	2225
地类代码	0301
红线	—
图斑线	—
界址点符号	○
界址点号	J1
国有界线	—
集体界线	—

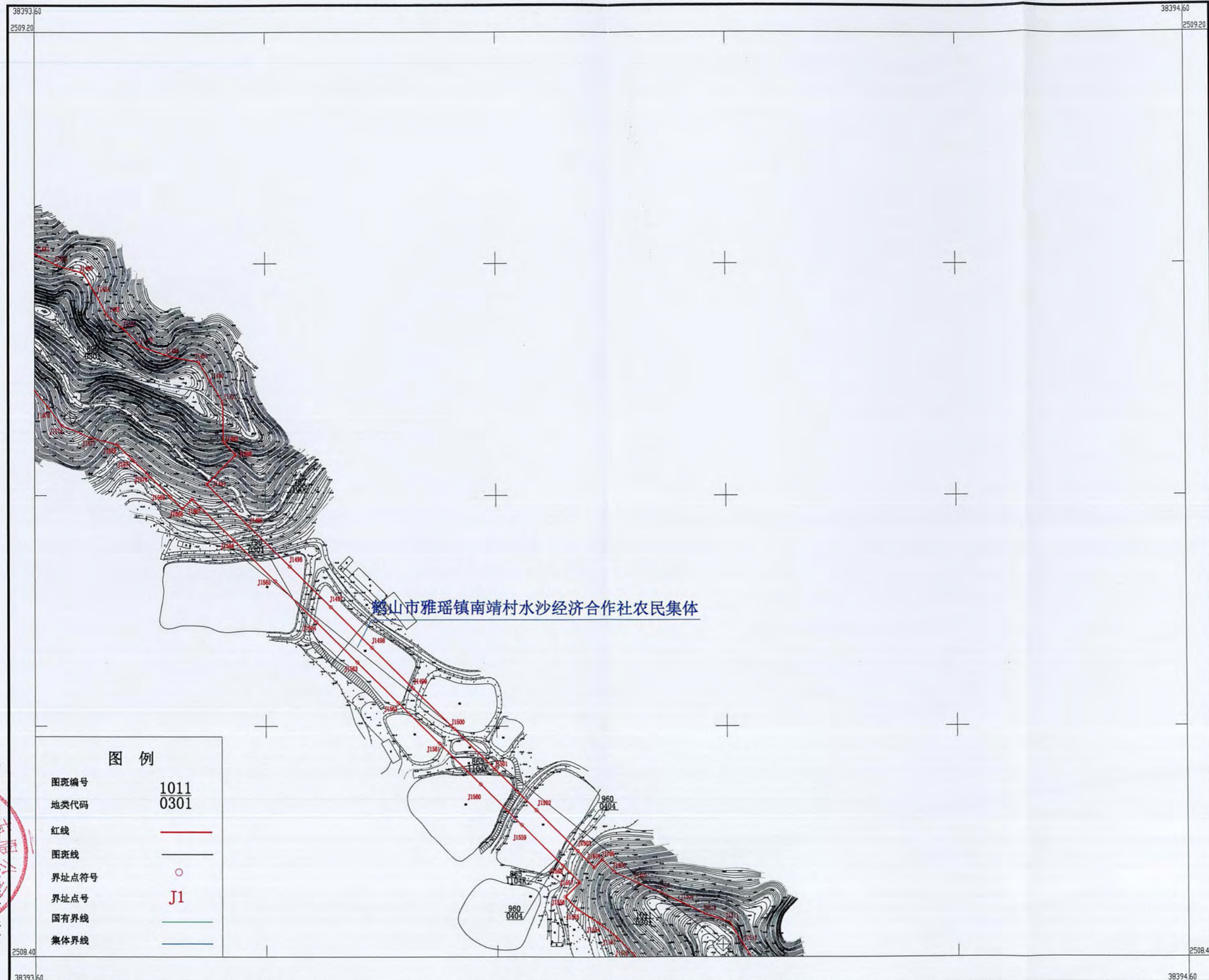


广州国测规划信息技术有限公司

# 鹤山市雅瑶镇南靖村水沙经济合作社征收土地红线图 (1)

2508.400-38393.600

案 号:GC2022004



广州国测规划信息技术有限公司

2000国家大地坐标系  
1985国家高程基准  
2024年1月编制

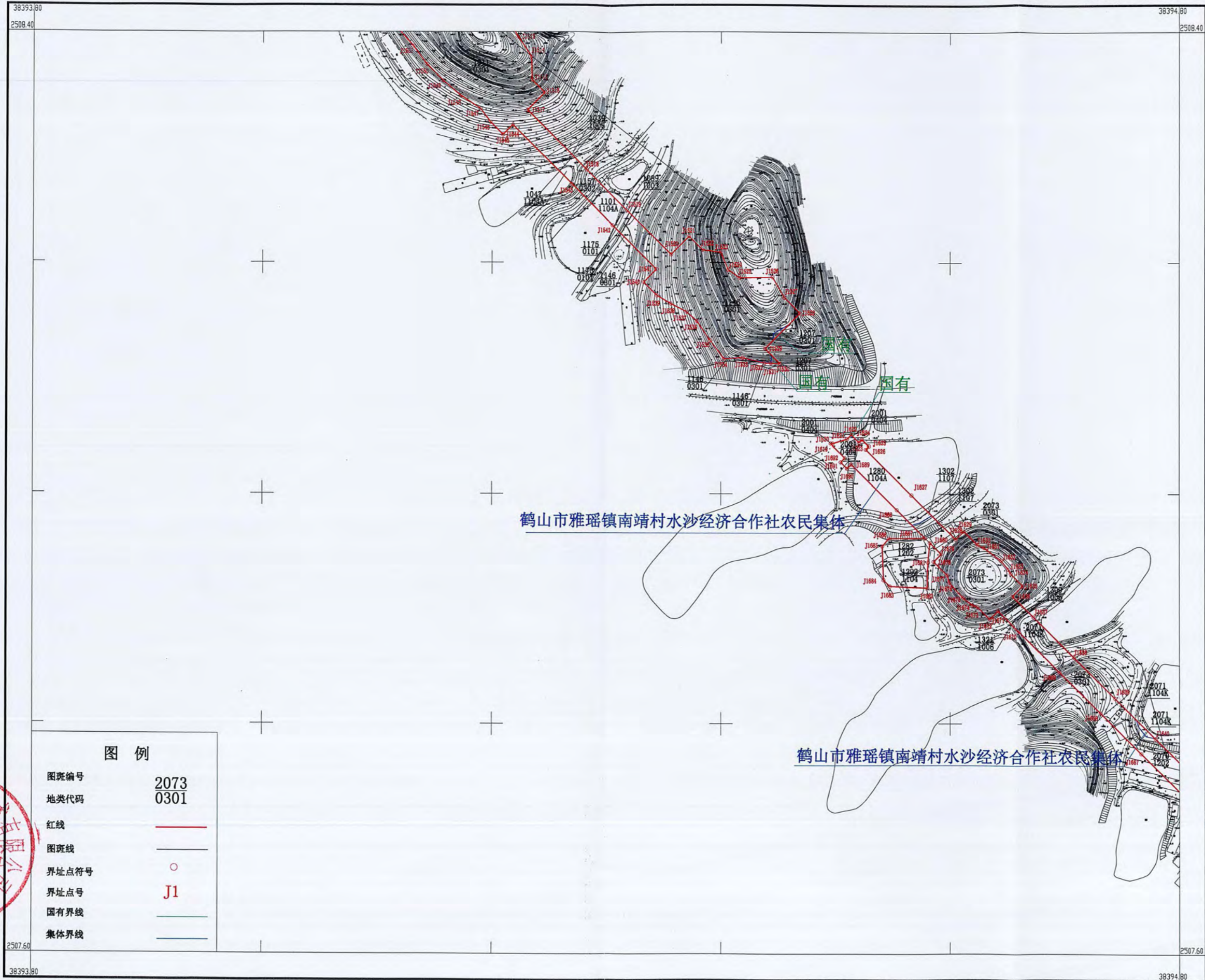
1:2000

绘图员:杜月兰  
检查员:黄 辉

# 鹤山市雅瑶镇南靖村水沙经济合作社征收土地红线图 (2)

2507.600-38393.800

案 号:GC2022004



广州国测规划信息技术有限公司

2000国家大地坐标系  
1985国家高程基准  
2024年1月编制

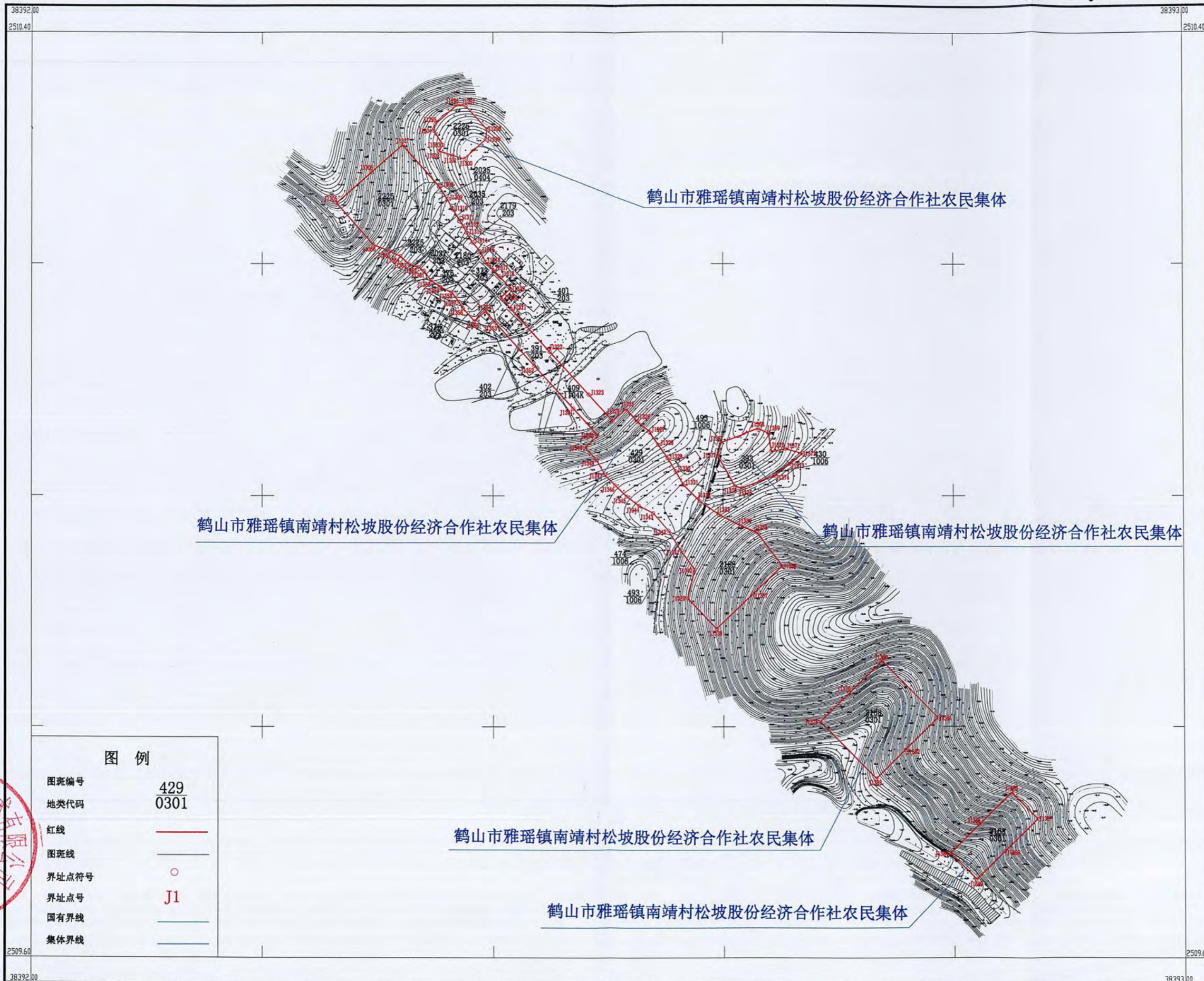
1:2000

绘图员:杜月兰  
检查员:黄 辉

# 鹤山市雅瑶镇南靖村松坡股份经济合作社征收土地红线图（1）

2509.600-38392.000

案号:GC2022004

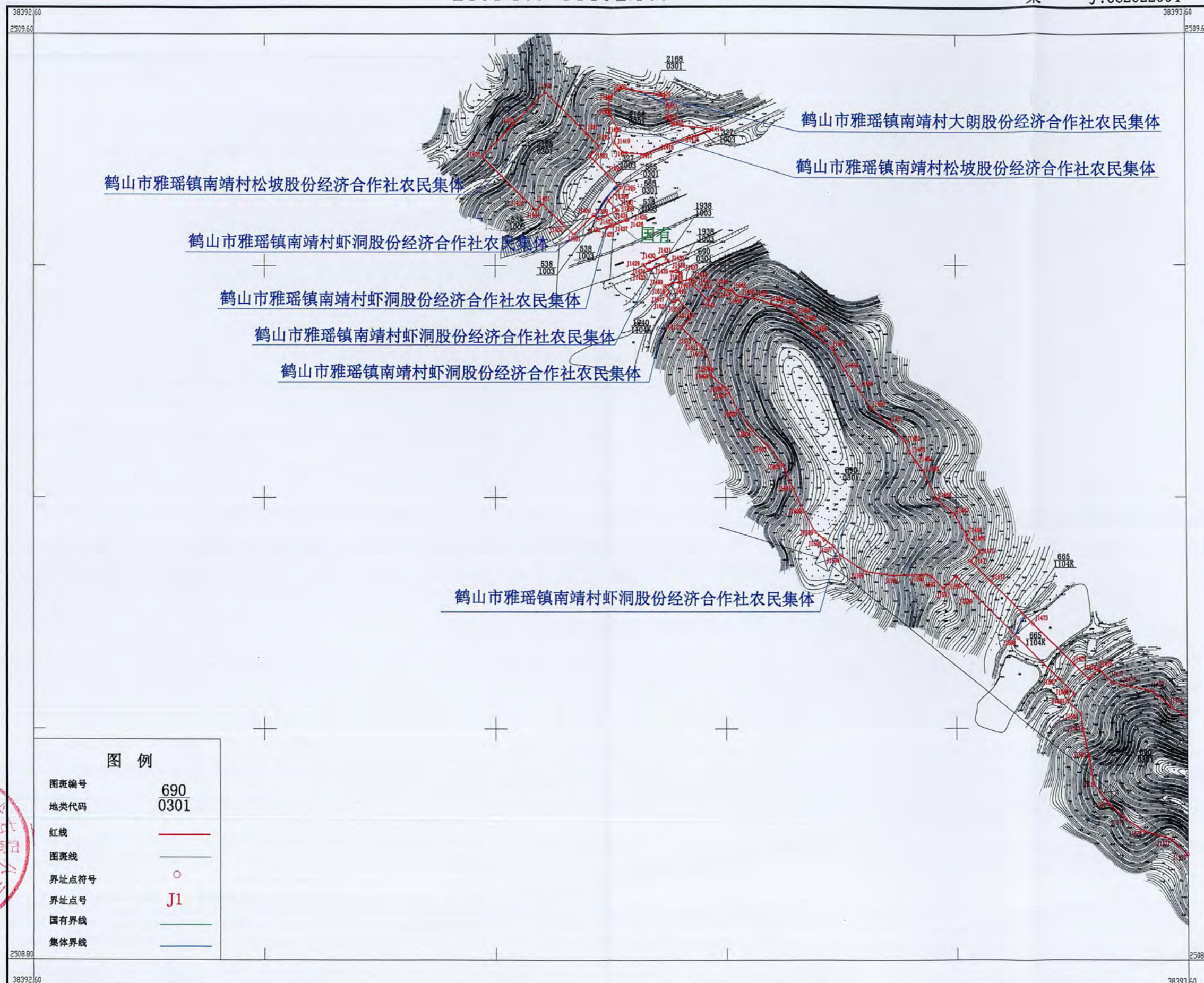


广州国测规划信息技术有限公司

# 鹤山市雅瑶镇南靖村松坡股份经济合作社征收土地红线图 (2)

2508.800-38392.600

案 号:GC2022004



广州国测规划信息技术有限公司

2000国家大地坐标系  
1985国家高程基准  
2024年1月编制

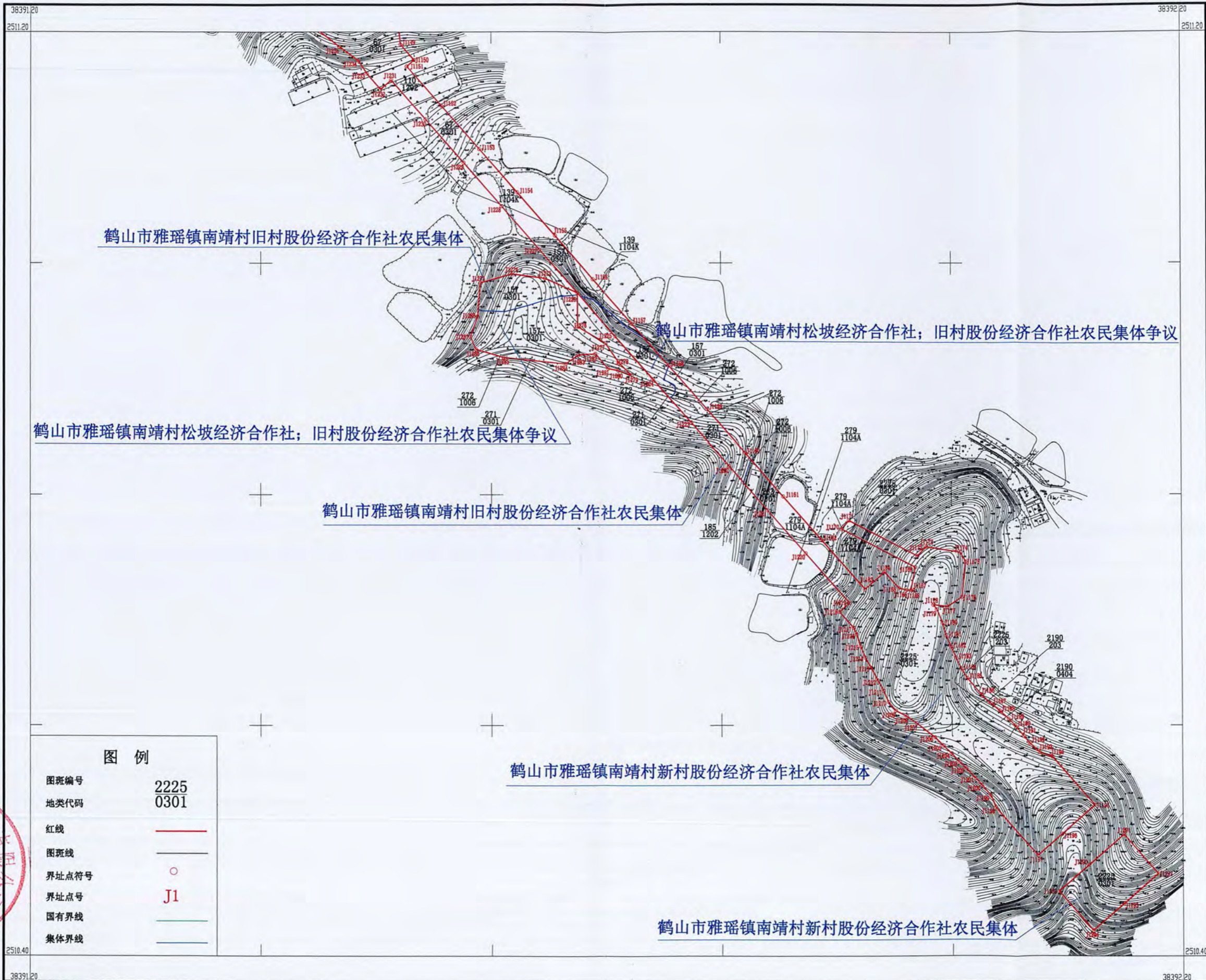
1:2000

绘图员:杜月兰  
检查员:黄 辉

鹤山市雅瑶镇南靖村松坡经济合作社；南靖村旧村股份经济合作社征收土地红线图

2510.400-38391.200

案号:GC2022004



图例

图斑编号	2225
地类代码	0301
红线	—
图斑线	—
界址点符号	○
界址点号	J1
国有界线	—
集体界线	—



广州国测规划信息技术有限公司

2000国家大地坐标系  
1985国家高程基准  
2024年1月编制

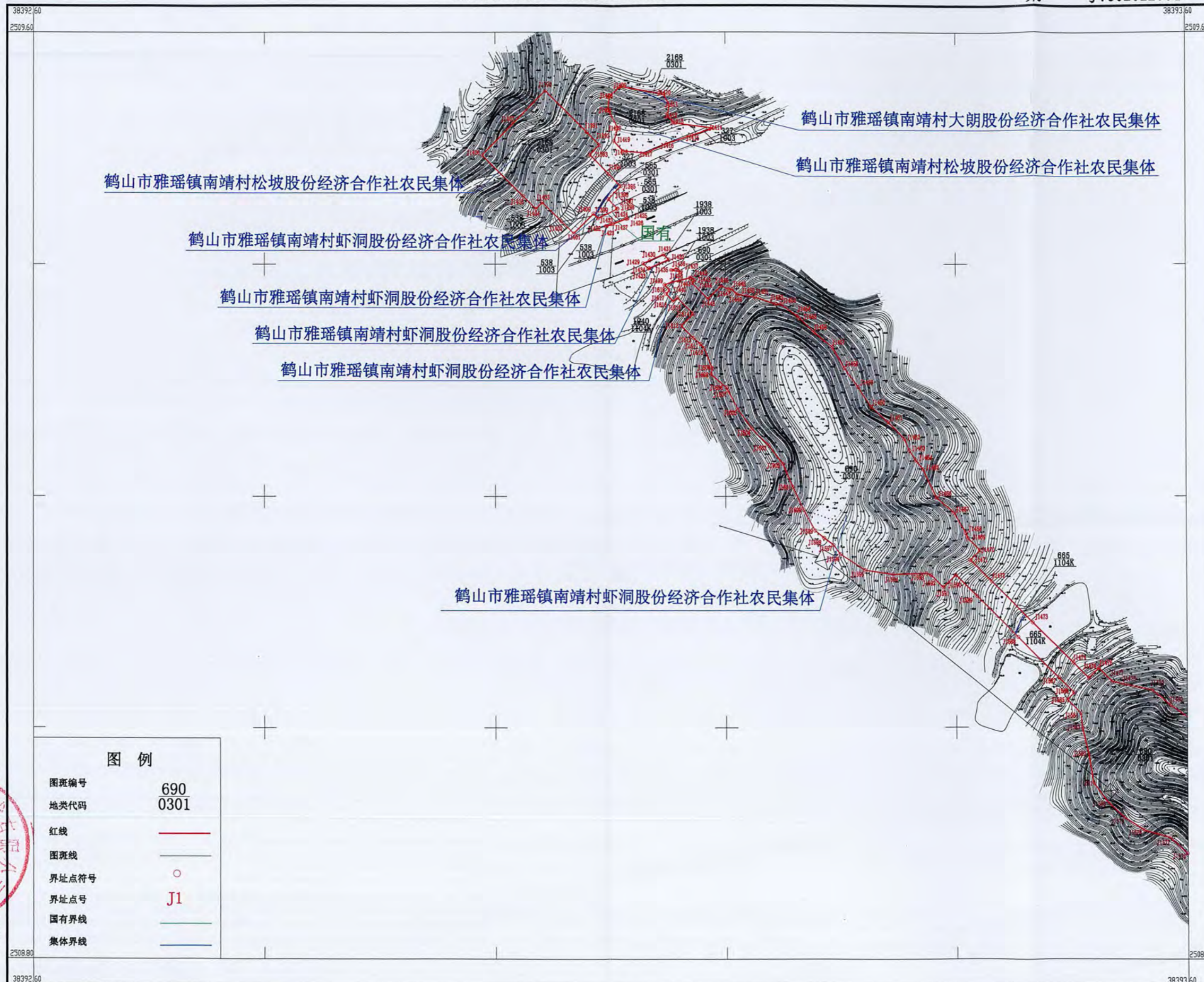
1:2000

绘图员:杜月兰  
检查员:黄辉

# 鹤山市雅瑶镇南靖村虾洞股份经济合作社征收土地红线图

2508.800-38392.600

案号:GC2022004



广州国测规划信息技术有限公司

2000国家大地坐标系  
1985国家高程基准  
2024年1月编制

1:2000

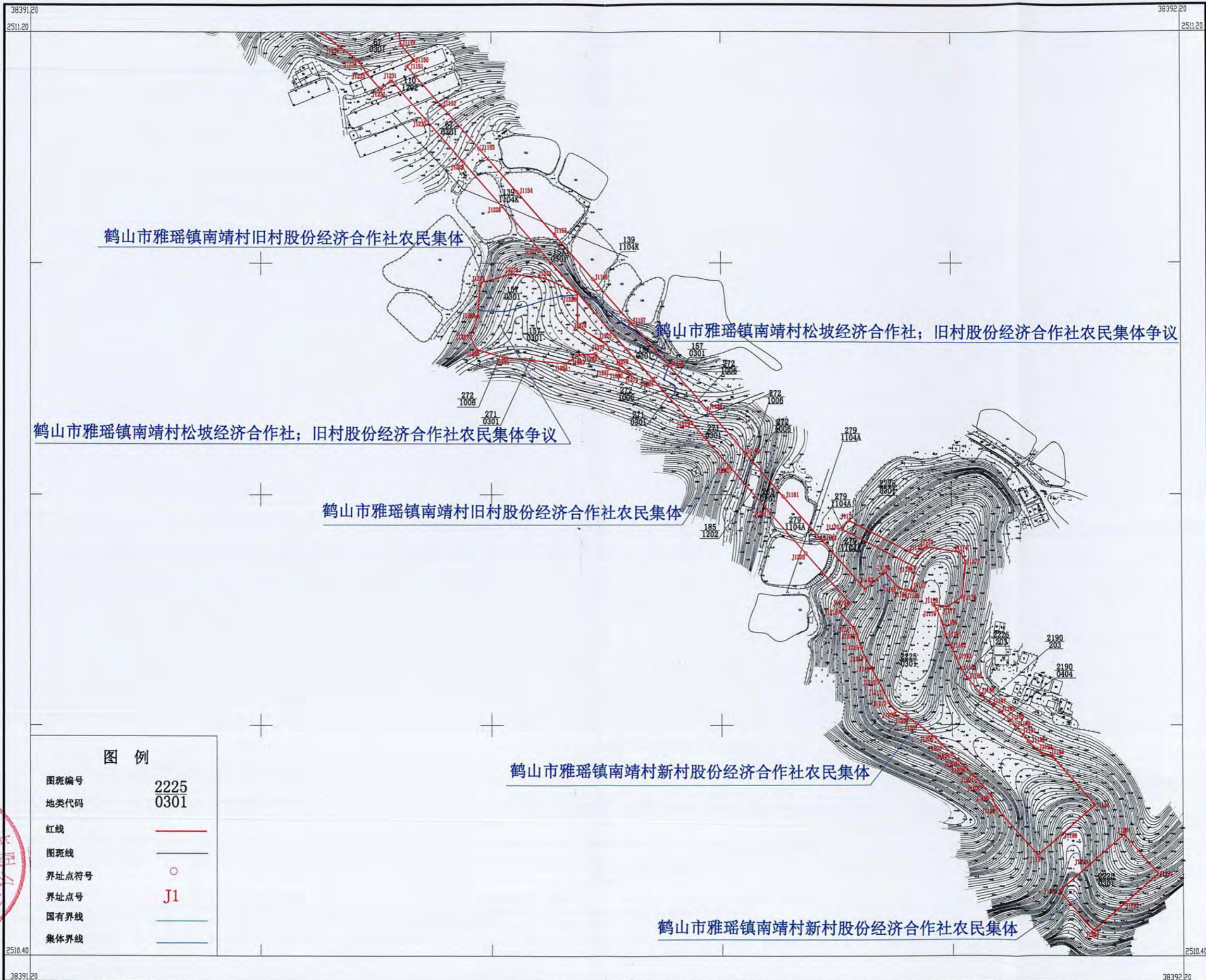
绘图员:杜月兰  
检查员:黄辉



# 鹤山市雅瑶镇南靖村新村股份经济合作社征收土地红线图

2510.400-38391.200

案号:GC2022004



## 图例

图斑编号	2225
地类代码	0301
红线	—
图斑线	—
界址点符号	○
界址点号	J1
国有界线	—
集体界线	—



广州国测规划信息技术有限公司